

## КАРТА-ПЛАН ТЕРРИТОРИИ

### Пояснительная записка

#### 1. Сведения о территории выполнения комплексных кадастровых работ:

*Российская Федерация, Ярцевское муниципальное образование Смоленской области, город Ярцево, квартал 67:25:0010328*

(наименование субъекта Российской Федерации, муниципального образования, населенного пункта, уникальные учетные номера кадастровых кварталов, иные сведения, позволяющие определить местоположение территории, на которой выполняются комплексные кадастровые работы, например, наименование садоводческого или огороднического некоммерческого товарищества, гаражного кооператива, элемента планировочной структуры)

#### 2. Основания выполнения комплексных кадастровых работ:

Наименование, дата и номер документа, на основании которого выполняются комплексные кадастровые работы:

*Соглашение о предоставлении из федерального бюджета субсидий, в том числе грантов в форме субсидий, юридическим лицам, индивидуальным предпринимателям, а также физическим лицам № 321-20-2025-002 от 30 января 2025 г., выдан Управление Росреестра по Смоленской области*

3. Дата подготовки карты-плана территории: 6 ноября 2025 г.

#### 4. Сведения о заказчике(ах) комплексных кадастровых работ:

В отношении юридического лица, органа местного самоуправления муниципального района, муниципального округа или городского округа либо уполномоченного исполнительного органа государственной власти субъекта Российской Федерации:

полное или сокращенное (в случае, если имеется) наименование: Управление Росреестра по Смоленской области

основной государственный регистрационный номер: 1046758340507

идентификационный номер налогоплательщика: 6730055050

В отношении физического лица или представителя физических или юридических лиц:

фамилия, имя, отчество (последнее - при наличии): —

страховой номер индивидуального лицевого счета в системе обязательного пенсионного страхования Российской Федерации (СНИЛС): —

Наименование и реквизиты документа, подтверждающие полномочия представителя заказчика(ов) комплексных кадастровых работ:

—

Адрес электронной почты (для направления уведомления о результатах внесения сведений в Единый государственный реестр недвижимости):

—

#### 5. Сведения об исполнителе комплексных кадастровых работ:

Полное или сокращенное (в случае, если имеется) наименование и адрес юридического лица, с которым заключен государственный или муниципальный контракт либо договор подряда на выполнение комплексных кадастровых работ:

Филиал ППК "Роскадастр" по Смоленской области, адрес: 214025, Смоленск г, Полтавская ул, Дом 8

Фамилия, имя, отчество кадастрового инженера (последнее - при наличии): Аглиуллина Венера Рифгатовна

и основной государственный регистрационный номер кадастрового инженера индивидуального предпринимателя (ОГРНИП): -

Страховой номер индивидуального лицевого счета в системе обязательного пенсионного страхования Российской Федерации (СНИЛС) кадастрового инженера: 108-200-921-08

Уникальный реестровый номер кадастрового инженера в реестре саморегулируемой организации кадастровых инженеров и дата внесения сведений о физическом лице в такой реестр: А-1700, 5 июля 2016 г.

Полное или (в случае, если имеется) сокращенное наименование саморегулируемой организации кадастровых инженеров, членом которой является кадастровый инженер:

Ассоциация "Союз кадастровых инженеров"

Контактный телефон: 79872900307, 89053156360

Почтовый адрес и адрес электронной почты, по которым осуществляется связь с кадастровым инженером:

г. Казань, ул. Шуртыгина, д.3, помещение №21 (2 этаж), fvenera17@mail.ru

6. Перечень документов, использованных при подготовке карты-плана территории:

№ п/п	Реквизиты документа				
	Вид	Дата	Номер	Наименование	Иные сведения
1	2	3	4	5	6
1	ПРОЧИЕ, выдан: Публично-правовая компания «Роскадастр»	6 февраля 2025 г.	170-3166/2024-В	Выписка о пунктах государственной геодезической сети	—
2	Иной документ, выдан: Администрация муниципального образования «Ярцевский район» Смоленской области	26 мая 2023 г.	0697	Правила землепользования и застройки Ярцевского городского поселения Ярцевского района Смоленской области	—
3	ПРОЧИЕ	5 марта 2025 г.	1	Газета "Сельская правда Смоленский район"	—
4	Кадастровый план территории, выдан: Филиал публично-правовой компании "Роскадастр" по Смоленской области	27 августа 2025 г.	КУВИ-001/2025-164117936	Кадастровый план территории	—

7. Пояснения к карте-плану территории:

Пояснительная записка

Комплексные кадастровые работы были проведены в отношении 83 объектов, расположенных на территории кадастрового квартала 67:25:0010328, из них:

- 26 земельных участков, местоположение которых уточнено;
- 5 земельных участков образовано;
- 13 земельных участков, в отношении которых исправлялась реестровая ошибка;
- 26 объектов капитального строительства, местоположение которых уточнено;
- 3 объекта капитального строительства, в отношении которых исправлялась реестровая ошибка;
- 10 не включены в карта-план по причинам, указанным далее.

Комплексные кадастровые работы были проведены на основании Соглашения о предоставлении из федерального бюджета субсидий, в том числе грантов в форме субсидий, юридическим лицам, индивидуальным предпринимателям, а также физическим лицам №321-20-2025-002 на территории Смоленской области от 30.01.2025г.

Правила землепользования и застройки Ярцевского городского поселения Смоленской области утверждены постановлением Администрации муниципального образования «Ярцевский район» Смоленской области № 0697 от 26.05.2023 г., информация размещена <https://fgistp.economy.gov.ru>.

Согласно Правилам землепользования и застройки минимальные и (или) максимальные размеры в территориальной зоне Ж1 установлены.

Для индивидуального жилищного строительства - 400 -1200 кв.м.

Блокированная жилая застройка - 200 - 600 кв.м.

Ведение садоводства - 400 - 1500 кв.м.

Согласно части 3 статьи 42.8 Закона №221-ФЗ в ходе выполнения ККР о отношении кадастрового квартала 67:25:0010328 при уточнении местоположения границ земельных участков (в том числе в целях исправления реестровой ошибки в описании местоположения границ земельного участка) их площадь не уменьшалась более чем на 10%, увеличивалась не более чем на величину предельного минимального размера земельного участка, установленного ПЗЗ для определенных территориальных зон, не увеличивалась более чем на 10%, если предельный минимальный размер не установлен.

В случае отсутствия сведений о местоположении границ земельных участков в документах предусмотренных ч.10 ст. 22 Федерального закона от 13 июля 2015 года №218-ФЗ "О государственной регистрации недвижимости", содержащих сведения о местоположении границ земельных участков, местоположение границ уточняемых земельных участков определялось с учетом существования границ на местности пятнадцать и более лет, закрепленных с использованием объектов искусственного происхождения, позволяющих определить местоположение границ земельных участков. Данные по границам земельных участков подтверждаются ортофотопланом (аэрофотосъемка масштаб 1:2000) и картографическими материалами (реквизиты сопроводительных писем указаны в перечне использованной документации).

В Акте согласования указываются точки или части границ земельных участков, местоположение которых уточнено и подлежит согласованию согласно части 1 статьи 39 Федерального закона от 24.07.2007г №221-ФЗ. Если земельный участок граничит с землями, находящимися в государственной или муниципальной собственности (не с земельными участками), то согласование местоположения в отношении такой части границы согласно Закону о кадастре не проводится. Разъяснения приведены в Письме Министерства экономического развития РФ от 8 октября 2013 г. № ОГ-Д23-5470 «О подготовке межевого плана и проведении процедуры согласования местоположения границ земельного участка», а также в Письме Росреестра от 17.11.2020 №13-00408/20 «О согласовании местоположения границ земельных участков».

В карта-план территории не включены сведения об объектах недвижимости (10 шт.) по следующим причинам:

- 1. Земельные участки с кадастровыми номерами 67:25:0010328:35, 67:25:0010328:37 находятся в квартале 67:25:0010324.
- 2. Земельные участки с кадастровыми номерами 67:25:0010328:22, 67:25:0010328:49 подлежат снятию с кадастрового учета в связи с неидентификацией местоположения и неактуальностью прав (ст. 70 218-ФЗ).
- 3. Объекты капитального строительства с кадастровыми номерами 67:25:0010328:56, 67:25:0010328:59, 67:25:0010328:70 фактически отсутствуют на местности.
- 4. Объекты капитального строительства с кадастровыми номерами 67:25:0010328:85, 67:25:0010328:197 находятся в квартале 67:25:0010324.
- 5. Объект капитального строительства с кадастровым номером 67:25:0010328:73 находится в квартале 67:25:0010330.

Сведения о кадастровом инженере:

- 1. Аглиуллина Венера Рифгатовна;
- 2. СНИЛС 108-200-921 08;
- 3. Номер регистрации в государственном реестре лиц, осуществляющих кадастровую деятельность: 20818;
- 4. Контактный телефон: 89053156360;
- 5. Адрес электронной почты, по которому осуществляется связь с кадастровым инженером: fvenera17@mail.ru;
- 6. Наименование саморегулируемой организации кадастровых инженеров, членом которой является кадастровый инженер: Ассоциация «Союз кадастровых инженеров», номер в государственном реестре саморегулируемых организаций кадастровых инженеров №001 от 05.07.2016г, реестровый номер А-1700, дата включения кадастрового инженера в реестр членов Ассоциации СКИ 07.11.2017г.;

Сведения о пунктах геодезической сети и средствах измерений

1. Сведения о пунктах геодезической сети:

№ п/п	Вид геодезической сети	Название пункта геодезической сети и тип знака	Система координат пункта геодезической сети	Координаты пункта, м		Дата обследования 6 февраля 2024 г.		
						Сведения о состоянии		
				X	Y	наружного знака пункта	центра пункта	марки центра пункта
1	2	3	4	5	6	7	8	9
1	Геодезическая сеть сгущения. 3	Городок, сигн., 23.000 м, 1, б/№	МСК-67, зона 1	493 153,30	1 266 105,17	Утрачен	Не обнаружен	Не обнаружен
2	Геодезическая сеть сгущения. 3	Попово, сигн., 9.300 м, 1, б/№		502 750,57	1 263 149,28		Сохранился	
3	Астрономо-геодезическая сеть. 1	Горки, сигн., 13.000 м, 58 оп, б/№		480 791,57	1 262 469,45			

2. Сведения об использованных средствах измерений:

№ п/п	Наименование и обозначение типа средства измерений - прибора (инструмента, аппаратуры)	Заводской или серийный номер средства измерений	Реквизиты свидетельства о поверке прибора (инструмента, аппаратуры) и (или) срок действия поверки
1	2	3	4
1	Аппаратура геодезическая спутниковая PrinCe i30	3491933	№С-ГФК/30-08-2024/366349251 от 30.08.2024г.

1	2	3	4
2	Аппаратура геодезическая спутниковая PrinCe i90	3486225	№С-ГФК/30-08-2024/366348454 от 30.08.2024г.

Сведения об уточняемых земельных участках							
1. Сведения о характерных точках границ уточняемого земельного участка с кадастровым номером					67:25:0010328:2		
Система координат					МСК-67, зона 1		
					Зона № 1		
Обозначение характерных точек границ	Координаты, м				Метод определения координат	Формулы, примененные для расчета средней квадратической погрешности определения координат характерных точек границ (Mt), с подставленными в такие формулы значениями и итоговые (вычисленные) значения Mt, м	Описание закрепления точки
	содержатся в Едином государственном реестре недвижимости		определены в результате выполнения комплексных кадастровых работ				
	X	Y	X	Y			
1	2	3	4	5	6	7	8
н33У	—	—	492 309,83	1 261 090,47	Метод спутниковых геодезических измерений (определений)	$\sqrt{(0,08^2 + 0,06^2)} = 0,10$	Закрепление отсутствует
н7У	—	—	492 283,77	1 261 120,13			—
н6У	—	—	492 265,03	1 261 112,33			
н34У	—	—	492 287,24	1 261 085,98			
н33У	—	—	492 309,83	1 261 090,47			Закрепление отсутствует
2. Сведения о частях границ уточняемого земельного участка с кадастровым номером					67:25:0010328:2		
Обозначение части границ		Горизонтальное проложение (S), м	Описание прохождения части границ		Сведения о согласовании местоположения границ (согласовано/спорное)		
от т.	до т.						
1	2	3	4		5		
н33У	н7У	39,48	—		согласовано		
н7У	н6У	20,30					
н6У	н34У	34,46					
н34У	н33У	23,03					
3. Сведения о характеристиках уточняемого земельного участка с кадастровым номером					67:25:0010328:2		
№ п/п	Наименование характеристики земельного участка			Значение характеристики			
1	2			3			

1	2	3
1.	Адрес земельного участка	—
1.1.	Сведения о местоположении земельного участка (при отсутствии адреса) в структурированном в соответствии с федеральной информационной адресной системой виде	Российская Федерация, Смоленская область, Ярцевский р-н, Ярцево г, 2-й Рабочий пер, д 18
1.2.	Дополнительные сведения о местоположении земельного участка	—
2.	Площадь земельного участка $\pm$ величина погрешности определения (вычисления) площади ( $P \pm \Delta P$ ), м <sup>2</sup>	$727 \pm 9,00$
3.	Формула, примененная для вычисления предельной погрешности определения площади земельного участка, с подставленными значениями и итоговые (вычисленные) значения	$3,5 * 0,10 * \sqrt{(727)} = 9$
4.	Площадь земельного участка согласно сведениям Единого государственного реестра недвижимости (Ркад), м <sup>2</sup>	727,00
5.	Оценка расхождения Р и Ркад ( $P - P_{кад}$ ), м <sup>2</sup>	0
6.	Предельный минимальный и максимальный размеры земельного участка ( $P_{мин}$ и $P_{макс}$ ), м <sup>2</sup>	$P_{мин} = 400$ $P_{макс} = 1\ 200$
7.	Вид (виды) разрешенного использования	для индивидуального жилищного строительства
7.1.	Дополнительные сведения об использовании земельного участка	—
8.	Кадастровый или иной государственный учетный номер (инвентарный) здания, сооружения, объекта незавершенного строительства, расположенного на земельном участке	—
9.	Сведения о земельных участках (землях общего пользования, территории общего пользования), посредством которых обеспечивается доступ	Земли (земельные участки) общего пользования
10.	Иные сведения	—
<b>4. Пояснения к сведениям об уточняемом земельном участке с кадастровым номером</b> <u>67:25:0010328:2</u> <b>:</b>		
1.	—	

1. Сведения о характерных точках границ уточняемого земельного участка с кадастровым номером
67:25:0010328:6
:

Система координат
МСК-67, зона 1
Зона №
1

Обоз- начение харак- терных точек границ	Координаты, м				Метод определения координат	Формулы, примененные для расчета средней квадратической погрешности определения координат характерных точек границ (Mt), с подставленными в такие формулы значениями и итоговые (вычисленные) значения Mt, м	Описание закрепления точки
	содержатся в Едином государственном реестре недвижимости		определены в результате выполнения комплексных кадастровых работ				
	X	Y	X	Y			
1	2	3	4	5	6	7	8
н58У	—	—	492 474,53	1 261 156,58	Метод спутниковых геодезических измерений (определений)	$\sqrt{(0,08^2 + 0,06^2)} = 0,10$	—
н75У	—	—	492 503,12	1 261 162,73			
н13У	—	—	492 501,03	1 261 172,08			
н12У	—	—	492 492,42	1 261 209,71			
н76У	—	—	492 488,83	1 261 219,51			
н77У	—	—	492 464,72	1 261 211,85			
н59У	—	—	492 461,03	1 261 210,67			
н58У	—	—	492 474,53	1 261 156,58			

2. Сведения о частях границ уточняемого земельного участка с кадастровым номером
67:25:0010328:6
:

Обозначение части границ		Горизонтальное проложение (S), м	Описание прохождения части границ	Сведения о согласовании местоположения границ (согласовано/спорное)
от т.	до т.			
1	2	3	4	5
н58У	н75У	29,24	—	согласовано
н75У	н13У	9,58		
н13У	н12У	38,60		
н12У	н76У	10,44		



1	2	3	4	5
н76У	н77У	25,30	—	согласовано
н77У	н59У	3,87		
н59У	н58У	55,75		

**3. Сведения о характеристиках уточняемого земельного участка с кадастровым номером** 67:25:0010328:6 **:**

№ п/п	Наименование характеристики земельного участка	Значение характеристики
1	2	3
1.	Адрес земельного участка	—
1.1.	Сведения о местоположении земельного участка (при отсутствии адреса) в структурированном в соответствии с федеральной информационной адресной системой виде	Российская Федерация, Смоленская область, Ярцевский р-н, Ярцево г, 2-й Рабочий пер, д 28
1.2.	Дополнительные сведения о местоположении земельного участка	—
2.	Площадь земельного участка ± величина погрешности определения (вычисления) площади ( $P \pm \Delta P$ ), м²	$1\,700 \pm 14,00$
3.	Формула, примененная для вычисления предельной погрешности определения площади земельного участка, с подставленными значениями и итоговые (вычисленные) значения	$3,5 * 0,10 * \sqrt{(1\,700)} = 14$
4.	Площадь земельного участка согласно сведениям Единого государственного реестра недвижимости (Ркад), м²	1 682,00
5.	Оценка расхождения Р и Ркад ( $P - P_{кад}$ ), м²	18
6.	Предельный минимальный и максимальный размеры земельного участка ( $P_{мин}$ и $P_{макс}$ ), м²	$P_{мин} = 400$ $P_{макс} = 1\,200$
7.	Вид (виды) разрешенного использования	для индивидуального жилищного строительства
7.1.	Дополнительные сведения об использовании земельного участка	—
8.	Кадастровый или иной государственный учетный номер (инвентарный) здания, сооружения, объекта незавершенного строительства, расположенного на земельном участке	—
9.	Сведения о земельных участках (землях общего пользования, территории общего пользования), посредством которых обеспечивается доступ	Земли (земельные участки) общего пользования
10.	Иные сведения	—

**4. Пояснения к сведениям об уточняемом земельном участке с кадастровым номером** 67:25:0010328:6 **:**

1.	—
----	---

1. Сведения о характерных точках границ уточняемого земельного участка с кадастровым номером 67:25:0010328:8:

Система координат МСК-67, зона 1Зона № 1

Обоз- начение харак- терных точек границ	Координаты, м				Метод определения координат	Формулы, примененные для расчета средней квадратической погрешности определения координат характерных точек границ (Mt), с подставленными в такие формулы значениями и итоговые (вычисленные) значения Mt, м	Описание закрепления точки
	содержатся в Едином государственном реестре недвижимости		определены в результате выполнения комплексных кадастровых работ				
	X	Y	X	Y			
1	2	3	4	5	6	7	8
н78У	—	—	492 560,61	1 261 178,02	Метод спутниковых геодезических измерений (определений)	$\sqrt{(0,08^2 + 0,06^2)} = 0,10$	—
н79У	—	—	492 578,02	1 261 181,71			
н80У	—	—	492 561,92	1 261 236,68			
81	—	—	492 548,52	1 261 232,28			
н82У	—	—	492 554,05	1 261 207,49			
н78У	—	—	492 560,61	1 261 178,02			

2. Сведения о частях границ уточняемого земельного участка с кадастровым номером 67:25:0010328:8:

Обозначение части границ		Горизонтальное проложение (S), м	Описание прохождения части границ	Сведения о согласовании местоположения границ (согласовано/спорное)
от т.	до т.			
1	2	3	4	5
н78У	н79У	17,80	—	согласовано
н79У	н80У	57,28		
н80У	81	14,10		
81	н82У	25,40		
н82У	н78У	30,19		

3. Сведения о характеристиках уточняемого земельного участка с кадастровым номером 67:25:0010328:8:

№ п/п	Наименование характеристики земельного участка	Значение характеристики
1	2	3

1	2	3
1.	Адрес земельного участка	—
1.1.	Сведения о местоположении земельного участка (при отсутствии адреса) в структурированном в соответствии с федеральной информационной адресной системой виде	Российская Федерация, Смоленская область, Ярцевский р-н, Ярцево г, 2-й Рабочий пер, д 34/41
1.2.	Дополнительные сведения о местоположении земельного участка	—
2.	Площадь земельного участка $\pm$ величина погрешности определения (вычисления) площади ( $P \pm \Delta P$ ), м <sup>2</sup>	$898 \pm 10,00$
3.	Формула, примененная для вычисления предельной погрешности определения площади земельного участка, с подставленными значениями и итоговые (вычисленные) значения	$3,5*0,10*\sqrt{(898)} = 10$
4.	Площадь земельного участка согласно сведениям Единого государственного реестра недвижимости (Ркад), м <sup>2</sup>	898,00
5.	Оценка расхождения Р и Ркад ( $P - P_{кад}$ ), м <sup>2</sup>	0
6.	Предельный минимальный и максимальный размеры земельного участка ( $P_{мин}$ и $P_{макс}$ ), м <sup>2</sup>	$P_{мин} = 400$ $P_{макс} = 1\ 200$
7.	Вид (виды) разрешенного использования	для индивидуального жилищного строительства
7.1.	Дополнительные сведения об использовании земельного участка	—
8.	Кадастровый или иной государственный учетный номер (инвентарный) здания, сооружения, объекта незавершенного строительства, расположенного на земельном участке	—
9.	Сведения о земельных участках (землях общего пользования, территории общего пользования), посредством которых обеспечивается доступ	Земли (земельные участки) общего пользования
10.	Иные сведения	—
<b>4. Пояснения к сведениям об уточняемом земельном участке с кадастровым номером</b> <u>67:25:0010328:8</u> <b>:</b>		
1.	—	

1. Сведения о характерных точках границ уточняемого земельного участка с кадастровым номером 67:25:0010328:9 :  
Система координат МСК-67, зона 1 Зона № 1

Обоз- начение харак- терных точек границ	Координаты, м				Метод определения координат	Формулы, примененные для расчета средней квадратической погрешности определения координат характерных точек границ (Mt), с подставленными в такие формулы значениями и итоговые (вычисленные) значения Mt, м	Описание закрепления точки
	содержатся в Едином государственном реестре недвижимости		определены в результате выполнения комплексных кадастровых работ				
	X	Y	X	Y			
1	2	3	4	5	6	7	8
н79У	—	—	492 578,02	1 261 181,71	Метод спутниковых геодезических измерений (определений)	$\sqrt{(0,08^2 + 0,06^2)} = 0,10$	—
н83У	—	—	492 594,04	1 261 185,77			
н84У	—	—	492 575,74	1 261 241,22			
н80У	—	—	492 561,92	1 261 236,68			
н79У	—	—	492 578,02	1 261 181,71			

2. Сведения о частях границ уточняемого земельного участка с кадастровым номером 67:25:0010328:9 :

Обозначение части границ		Горизонтальное проложение (S), м	Описание прохождения части границ	Сведения о согласовании местоположения границ (согласовано/спорное)
от т.	до т.			
1	2	3	4	5
н79У	н83У	16,53	—	согласовано
н83У	н84У	58,39		
н84У	н80У	14,55		
н80У	н79У	57,28		

3. Сведения о характеристиках уточняемого земельного участка с кадастровым номером 67:25:0010328:9 :

№ п/п	Наименование характеристики земельного участка	Значение характеристики
1	2	3

1	2	3
1.	Адрес земельного участка	—
1.1.	Сведения о местоположении земельного участка (при отсутствии адреса) в структурированном в соответствии с федеральной информационной адресной системой виде	Российская Федерация, Смоленская область, Ярцевский р-н, Ярцево г, 2-й Рабочий пер, д 34/41
1.2.	Дополнительные сведения о местоположении земельного участка	—
2.	Площадь земельного участка $\pm$ величина погрешности определения (вычисления) площади ( $P \pm \Delta P$ ), м <sup>2</sup>	$898 \pm 10,00$
3.	Формула, примененная для вычисления предельной погрешности определения площади земельного участка, с подставленными значениями и итоговые (вычисленные) значения	$3,5*0,10*\sqrt{(898)} = 10$
4.	Площадь земельного участка согласно сведениям Единого государственного реестра недвижимости (Ркад), м <sup>2</sup>	898,00
5.	Оценка расхождения Р и Ркад ( $P - P_{кад}$ ), м <sup>2</sup>	0
6.	Предельный минимальный и максимальный размеры земельного участка ( $P_{мин}$ и $P_{макс}$ ), м <sup>2</sup>	$P_{мин} = 400$ $P_{макс} = 1\ 200$
7.	Вид (виды) разрешенного использования	для индивидуального жилищного строительства
7.1.	Дополнительные сведения об использовании земельного участка	—
8.	Кадастровый или иной государственный учетный номер (инвентарный) здания, сооружения, объекта незавершенного строительства, расположенного на земельном участке	—
9.	Сведения о земельных участках (землях общего пользования, территории общего пользования), посредством которых обеспечивается доступ	Земли (земельные участки) общего пользования
10.	Иные сведения	—
<b>4. Пояснения к сведениям об уточняемом земельном участке с кадастровым номером</b> <u>67:25:0010328:9</u> <b>:</b>		
1.	—	

1. Сведения о характерных точках границ уточняемого земельного участка с кадастровым номером					67:25:0010328:10		
Система координат					МСК-67, зона 1		
					Зона № 1		
Обоз- начение харак- терных точек границ	Координаты, м				Метод определения координат	Формулы, примененные для расчета средней квадратической погрешности определения координат характерных точек границ (Mt), с подставленными в такие формулы значениями и итоговые (вычисленные) значения Mt, м	Описание закрепления точки
	содержатся в Едином государственном реестре недвижимости		определены в результате выполнения комплексных кадастровых работ				
	X	Y	X	Y			
1	2	3	4	5	6	7	8
н77У	—	—	492 464,72	1 261 211,85	Метод спутниковых геодезических измерений (определений)	$\sqrt{(0,08^2 + 0,06^2)} = 0,10$	—
н76У	—	—	492 488,83	1 261 219,51			
85	—	—	492 485,94	1 261 226,80			
86	—	—	492 480,97	1 261 241,46			
н87У	—	—	492 474,56	1 261 260,02			
н88У	—	—	492 475,26	1 261 260,29			
н89У	—	—	492 473,23	1 261 265,55			
н90У	—	—	492 462,90	1 261 262,06			
н91У	—	—	492 466,59	1 261 248,00			
92	—	—	492 454,57	1 261 242,99			
н77У	—	—	492 464,72	1 261 211,85			

2. Сведения о частях границ уточняемого земельного участка с кадастровым номером 67:25:0010328:10 :

Обозначение части границ		Горизонтальное проложение (S), м	Описание прохождения части границ	Сведения о согласовании местоположения границ (согласовано/спорное)
от т.	до т.			
1	2	3	4	5
н77У	н76У	25,30	—	согласовано
н76У	85	7,84		
85	86	15,48		
86	н87У	19,64		
н87У	н88У	0,75		
н88У	н89У	5,64		
н89У	н90У	10,90		
н90У	н91У	14,54		
н91У	92	13,02		
92	н77У	32,75		

3. Сведения о характеристиках уточняемого земельного участка с кадастровым номером 67:25:0010328:10 :

№ п/п	Наименование характеристики земельного участка	Значение характеристики
1	2	3
1.	Адрес земельного участка	—
1.1.	Сведения о местоположении земельного участка (при отсутствии адреса) в структурированном в соответствии с федеральной информационной адресной системой виде	Российская Федерация, Смоленская область, Ярцевский р-н, Ярцево г, Первомайский пер, д 33
1.2.	Дополнительные сведения о местоположении земельного участка	—
2.	Площадь земельного участка ± величина погрешности определения (вычисления) площади ( $P \pm \Delta P$ ), м²	994 ± 11,00
3.	Формула, примененная для вычисления предельной погрешности определения площади земельного участка, с подставленными значениями и итоговые (вычисленные) значения	$3,5*0,10*\sqrt{(994)} = 11$
4.	Площадь земельного участка согласно сведениям Единого государственного реестра недвижимости (Ркад), м²	713,00
5.	Оценка расхождения Р и Ркад ( $P - P_{кад}$ ), м²	281
6.	Предельный минимальный и максимальный размеры земельного участка (Рмин и Рмакс), м²	Рмин = 400 Рмакс = 1 200
7.	Вид (виды) разрешенного использования	для индивидуального жилищного строительства

1	2				3		
7.1.	Дополнительные сведения об использовании земельного участка				—		
8.	Кадастровый или иной государственный учетный номер (инвентарный) здания, сооружения, объекта незавершенного строительства, расположенного на земельном участке				67:25:0010328:64		
9.	Сведения о земельных участках (землях общего пользования, территории общего пользования), посредством которых обеспечивается доступ				Земли (земельные участки) общего пользования		
10.	Иные сведения				—		
4. Пояснения к сведениям об уточняемом земельном участке с кадастровым номером 67:25:0010328:10 :							
1.	—						
1. Сведения о характерных точках границ уточняемого земельного участка с кадастровым номером 67:25:0010328:12 :							
Система координат МСК-67, зона 1 Зона № 1							
Обозначение характерных точек границ	Координаты, м				Метод определения координат	Формулы, примененные для расчета средней квадратической погрешности определения координат характерных точек границ (Mt), с подставленными в такие формулы значениями и итоговые (вычисленные) значения Mt, м	Описание закрепления точки
	содержатся в Едином государственном реестре недвижимости		определены в результате выполнения комплексных кадастровых работ				
	X	Y	X	Y			
1	2	3	4	5	6	7	8
101	492 570,00	1 261 257,55	492 570,00	1 261 257,55	Метод спутниковых геодезических измерений (определений)	$\sqrt{(0,08^2 + 0,06^2)} = 0,10$	—
93	492 564,48	1 261 273,62	492 564,48	1 261 273,62			
100	492 511,83	1 261 253,46	492 511,83	1 261 253,46			
86	492 480,97	1 261 241,46	492 480,97	1 261 241,46			
85	492 485,94	1 261 226,80	492 485,94	1 261 226,80			
102	492 517,18	1 261 238,33	492 517,18	1 261 238,33			



1	2	3	4	5	6	7	8
103	492 546,47	1 261 249,53	492 546,47	1 261 249,53	Метод спутниковых геодезических измерений (определений)	$\sqrt{(0,08^2 + 0,06^2)} = 0,10$	—
104	492 554,58	1 261 252,90	492 554,58	1 261 252,90			
101	492 570,00	1 261 257,55	492 570,00	1 261 257,55			

2. Сведения о частях границ уточняемого земельного участка с кадастровым номером
67:25:0010328:12
:

Обозначение части границ		Горизонтальное проложение (S), м	Описание прохождения части границ	Сведения о согласовании местоположения границ (согласовано/спорное)
от т.	до т.			
1	2	3	4	5
101	93	16,99	—	согласовано
93	100	56,38		
100	86	33,11		
86	85	15,48		
85	102	33,30		
102	103	31,36		
103	104	8,78		
104	101	16,11		

3. Сведения о характеристиках уточняемого земельного участка с кадастровым номером
67:25:0010328:12
:

№ п/п	Наименование характеристики земельного участка	Значение характеристики
1	2	3
1.	Адрес земельного участка	—
1.1.	Сведения о местоположении земельного участка (при отсутствии адреса) в структурированном в соответствии с федеральной информационной адресной системой виде	Российская Федерация, Смоленская область, Ярцевский р-н, Ярцево г, Первомайский пер, д 37
1.2.	Дополнительные сведения о местоположении земельного участка	—
2.	Площадь земельного участка ± величина погрешности определения (вычисления) площади (Р ± ΔР), м²	1 431 ± 13,00
3.	Формула, примененная для вычисления предельной погрешности определения площади земельного участка, с подставленными значениями и итоговые (вычисленные) значения	3,5*0,10*√(1 431) = 13

1	2	3
4.	Площадь земельного участка согласно сведениям Единого государственного реестра недвижимости (Ркад), м²	1 431,00
5.	Оценка расхождения Р и Ркад (Р - Ркад), м²	0
6.	Предельный минимальный и максимальный размеры земельного участка (Рмин и Рмакс), м²	— —
7.	Вид (виды) разрешенного использования	Под индивидуальный жилой дом
7.1.	Дополнительные сведения об использовании земельного участка	—
8.	Кадастровый или иной государственный учетный номер (инвентарный) здания, сооружения, объекта незавершенного строительства, расположенного на земельном участке	67:25:0010328:66
9.	Сведения о земельных участках (землях общего пользования, территории общего пользования), посредством которых обеспечивается доступ	Земли (земельные участки) общего пользования
10.	Иные сведения	—

4. Пояснения к сведениям об уточняемом земельном участке с кадастровым номером 67:25:0010328:12 :		
1.	—	

1. Сведения о характерных точках границ уточняемого земельного участка с кадастровым номером 67:25:0010328:13 :		
Система координат МСК-67, зона 1		Зона № 1

Обоз- начение харак- терных точек границ	Координаты, м				Метод определения координат	Формулы, примененные для расчета средней квадратической погрешности определения координат характерных точек границ (Mt), с подставленными в такие формулы значениями и итоговые (вычисленные) значения Mt, м	Описание закрепления точки
	содержатся в Едином государственном реестре недвижимости		определены в результате выполнения комплексных кадастровых работ				
	X	Y	X	Y			
1	2	3	4	5	6	7	8
10	492 518,95	1 261 220,75	492 518,95	1 261 220,75	Метод спутниковых геодезических измерений (определений)	$\sqrt{(0,08^2 + 0,06^2)} = 0,10$	—
81	492 548,52	1 261 232,28	492 548,52	1 261 232,28			
105	492 575,09	1 261 240,96	—	—		0,30	

1	2	3	4	5	6	7	8
н80У	—	—	492 561,92	1 261 236,68	Метод спутниковых геодезических измерений (определений)	$\sqrt{(0,08^2 + 0,06^2)} = 0,10$	—
н84У	—	—	492 575,74	1 261 241,22			
101	492 570,00	1 261 257,55	492 570,00	1 261 257,55			
104	492 554,58	1 261 252,90	492 554,58	1 261 252,90			
103	492 546,47	1 261 249,53	492 546,47	1 261 249,53			
102	492 517,18	1 261 238,33	492 517,18	1 261 238,33			
85	492 485,94	1 261 226,80	492 485,94	1 261 226,80		0,30	
106	492 488,51	1 261 219,41	—	—			
107	492 491,95	1 261 209,59	—	—			
н76У	—	—	492 488,83	1 261 219,51		$\sqrt{(0,08^2 + 0,06^2)} = 0,10$	
н12У	—	—	492 492,42	1 261 209,71			
11	492 493,71	1 261 210,25	492 493,71	1 261 210,25			
10	492 518,95	1 261 220,75	492 518,95	1 261 220,75			

2. Сведения о частях границ уточняемого земельного участка с кадастровым номером 67:25:0010328:13 :

Обозначение части границ		Горизонтальное проложение (S), м	Описание прохождения части границ	Сведения о согласовании местоположения границ (согласовано/спорное)
от т.	до т.			
1	2	3	4	5
10	81	31,74	—	согласовано
81	н80У	14,10		
н80У	н84У	14,55		
н84У	101	17,31		
101	104	16,11		

1	2	3	4	5
104	103	8,78	—	согласовано
103	102	31,36		
102	85	33,30		
85	н76У	7,84		
н76У	н12У	10,44		
н12У	11	1,40		
11	10	27,34		

**3. Сведения о характеристиках уточняемого земельного участка с кадастровым номером** 67:25:0010328:13 :

№ п/п	Наименование характеристики земельного участка	Значение характеристики
1	2	3
1.	Адрес земельного участка	—
1.1.	Сведения о местоположении земельного участка (при отсутствии адреса) в структурированном в соответствии с федеральной информационной адресной системой виде	Российская Федерация, Смоленская область, Ярцевский р-н, Ярцево г, Первомайский пер, д 39
1.2.	Дополнительные сведения о местоположении земельного участка	—
2.	Площадь земельного участка ± величина погрешности определения (вычисления) площади ( $P \pm \Delta P$ ), м²	$1\,547 \pm 14,00$
3.	Формула, примененная для вычисления предельной погрешности определения площади земельного участка, с подставленными значениями и итоговые (вычисленные) значения	$3,5*0,10*\sqrt{(1\,547)} = 14$
4.	Площадь земельного участка согласно сведениям Единого государственного реестра недвижимости (Ркад), м²	1 547,00
5.	Оценка расхождения Р и Ркад ( $P - P_{кад}$ ), м²	0
6.	Предельный минимальный и максимальный размеры земельного участка ( $P_{мин}$ и $P_{макс}$ ), м²	— —
7.	Вид (виды) разрешенного использования	под индивидуальный жилой дом
7.1.	Дополнительные сведения об использовании земельного участка	—
8.	Кадастровый или иной государственный учетный номер (инвентарный) здания, сооружения, объекта незавершенного строительства, расположенного на земельном участке	67:25:0010328:67
9.	Сведения о земельных участках (землях общего пользования, территории общего пользования), посредством которых обеспечивается доступ	Земли (земельные участки) общего пользования

1	2				3		
10.	Иные сведения				—		
4. Пояснения к сведениям об уточняемом земельном участке с кадастровым номером 67:25:0010328:13 :							
1.	—						
1. Сведения о характерных точках границ уточняемого земельного участка с кадастровым номером 67:25:0010328:15 :							
Система координат МСК-67, зона 1 Зона № 1							
Обозначение характерных точек границ	Координаты, м				Метод определения координат	Формулы, примененные для расчета средней квадратической погрешности определения координат характерных точек границ (Mt), с подставленными в такие формулы значениями и итоговые (вычисленные) значения Mt, м	Описание закрепления точки
	содержатся в Едином государственном реестре недвижимости		определены в результате выполнения комплексных кадастровых работ				
	X	Y	X	Y			
1	2	3	4	5	6	7	8
н128У	—	—	492 218,32	1 261 203,51	Метод спутниковых геодезических измерений (определений)	$\sqrt{(0,08^2 + 0,06^2)} = 0,10$	—
129	—	—	492 230,39	1 261 178,75			
130	—	—	492 258,29	1 261 181,86			
131	—	—	492 281,45	1 261 195,44			
132	—	—	492 281,94	1 261 195,64			
133	—	—	492 265,88	1 261 221,98			
н134У	—	—	492 261,58	1 261 228,68			
н128У	—	—	492 218,32	1 261 203,51			
2. Сведения о частях границ уточняемого земельного участка с кадастровым номером 67:25:0010328:15 :							
Обозначение части границ		Горизонтальное проложение (S), м	Описание прохождения части границ	Сведения о согласовании местоположения границ (согласовано/спорное)			
от т.	до т.						
1	2	3	4	5			

1	2	3	4	5
н128У	129	27,55	—	согласовано
129	130	28,07		
130	131	26,85		
131	132	0,53		
132	133	30,85		
133	н134У	7,96		
н134У	н128У	50,05		

**3. Сведения о характеристиках уточняемого земельного участка с кадастровым номером** 67:25:0010328:15 :

№ п/п	Наименование характеристики земельного участка	Значение характеристики
1	2	3
1.	Адрес земельного участка	—
1.1.	Сведения о местоположении земельного участка (при отсутствии адреса) в структурированном в соответствии с федеральной информационной адресной системой виде	Российская Федерация, Смоленская область, Ярцевский р-н, Ярцево г, Кузнецова ул, д 11
1.2.	Дополнительные сведения о местоположении земельного участка	—
2.	Площадь земельного участка ± величина погрешности определения (вычисления) площади ( $P \pm \Delta P$ ), м²	$1\ 868 \pm 15,00$
3.	Формула, примененная для вычисления предельной погрешности определения площади земельного участка, с подставленными значениями и итоговые (вычисленные) значения	$3,5*0,10*\sqrt{(1\ 868)} = 15$
4.	Площадь земельного участка согласно сведениям Единого государственного реестра недвижимости (Ркад), м²	1 850,00
5.	Оценка расхождения Р и Ркад ( $P - P_{кад}$ ), м²	18
6.	Предельный минимальный и максимальный размеры земельного участка (Рмин и Рмакс), м²	Рмин = 400 Рмакс = 1 200
7.	Вид (виды) разрешенного использования	для индивидуального жилищного строительства
7.1.	Дополнительные сведения об использовании земельного участка	—
8.	Кадастровый или иной государственный учетный номер (инвентарный) здания, сооружения, объекта незавершенного строительства, расположенного на земельном участке	67:25:0000000:369
9.	Сведения о земельных участках (землях общего пользования, территории общего пользования), посредством которых обеспечивается доступ	Земли (земельные участки) общего пользования

1	2				3		
10.	Иные сведения				—		
4. Пояснения к сведениям об уточняемом земельном участке с кадастровым номером 67:25:0010328:15 :							
1.	—						
1. Сведения о характерных точках границ уточняемого земельного участка с кадастровым номером 67:25:0010328:16 :							
Система координат МСК-67, зона 1					Зона № 1		
Обоз- начение харак- терных точек границ	Координаты, м				Метод определения координат	Формулы, примененные для расчета средней квадратической погрешности определения координат характерных точек границ (Mt), с подставленными в такие формулы значениями и итоговые (вычисленные) значения Mt, м	Описание закрепления точки
	содержатся в Едином государственном реестре недвижимости		определены в результате выполнения комплексных кадастровых работ				
	X	Y	X	Y			
1	2	3	4	5	6	7	8
н20У	—	—	492 280,94	1 261 251,88	Метод спутниковых геодезических измерений (определений)	$\sqrt{(0,08^2 + 0,06^2)} = 0,10$	—
н135У	—	—	492 256,71	1 261 236,20			
н134У	—	—	492 261,58	1 261 228,68			
133	492 265,88	1 261 221,98	492 265,88	1 261 221,98			
132	492 281,94	1 261 195,64	492 281,94	1 261 195,64			
136	492 299,57	1 261 205,98	492 299,57	1 261 205,98			
137	—	—	492 299,93	1 261 206,29			
138	492 289,93	1 261 229,33	—	—		0,30	
139	492 288,70	1 261 233,15	—	—			
140	492 283,67	1 261 243,65	—	—			

1	2	3	4	5	6	7	8
141	492 279,06	1 261 250,93	—	—	Метод спутниковых геодезических измерений (определений)	0,30	—
142	492 255,65	1 261 235,51	—	—			
143	492 260,34	1 261 227,85	—	—			
н24У	—	—	492 300,46	1 261 206,50		$\sqrt{(0,08^2 + 0,06^2)} = 0,10$	
н23У	—	—	492 290,73	1 261 229,58			
н22У	—	—	492 289,45	1 261 233,95			
н21У	—	—	492 288,68	1 261 238,96			
н20У	—	—	492 280,94	1 261 251,88			

2. Сведения о частях границ уточняемого земельного участка с кадастровым номером 67:25:0010328:16 :

Обозначение части границ		Горизонтальное проложение (S), м	Описание прохождения части границ	Сведения о согласовании местоположения границ (согласовано/спорное)
от т.	до т.			
1	2	3	4	5
н20У	н135У	28,86	—	согласовано
н135У	н134У	8,96		
н134У	133	7,96		
133	132	30,85		
132	136	20,44		
136	137	0,48		
137	н24У	0,57		
н24У	н23У	25,05		
н23У	н22У	4,55		
н22У	н21У	5,07		
н21У	н20У	15,06		

3. Сведения о характеристиках уточняемого земельного участка с кадастровым номером 67:25:0010328:16 :

№ п/п	Наименование характеристики земельного участка	Значение характеристики
1	2	3



1	2	3
1.	Адрес земельного участка	—
1.1.	Сведения о местоположении земельного участка (при отсутствии адреса) в структурированном в соответствии с федеральной информационной адресной системой виде	Российская Федерация, Смоленская область, Ярцевский р-н, Ярцево г, Кузнецова ул, д 13
1.2.	Дополнительные сведения о местоположении земельного участка	—
2.	Площадь земельного участка $\pm$ величина погрешности определения (вычисления) площади ( $P \pm \Delta P$ ), м <sup>2</sup>	1 235 $\pm$ 12,00
3.	Формула, примененная для вычисления предельной погрешности определения площади земельного участка, с подставленными значениями и итоговые (вычисленные) значения	$3,5 * 0,10 * \sqrt{(1\ 235)} = 12$
4.	Площадь земельного участка согласно сведениям Единого государственного реестра недвижимости (Ркад), м <sup>2</sup>	1 189,00
5.	Оценка расхождения Р и Ркад ( $P - P_{кад}$ ), м <sup>2</sup>	46
6.	Предельный минимальный и максимальный размеры земельного участка ( $P_{мин}$ и $P_{макс}$ ), м <sup>2</sup>	— —
7.	Вид (виды) разрешенного использования	Под индивидуальный жилой дом
7.1.	Дополнительные сведения об использовании земельного участка	—
8.	Кадастровый или иной государственный учетный номер (инвентарный) здания, сооружения, объекта незавершенного строительства, расположенного на земельном участке	67:25:0010328:62
9.	Сведения о земельных участках (землях общего пользования, территории общего пользования), посредством которых обеспечивается доступ	Земли (земельные участки) общего пользования
10.	Иные сведения	—
<b>4. Пояснения к сведениям об уточняемом земельном участке с кадастровым номером</b> <u>67:25:0010328:16</u> <b>:</b>		
1.	—	

1. Сведения о характерных точках границ уточняемого земельного участка с кадастровым номером
67:25:0010328:17
:

Система координат
МСК-67, зона 1
Зона №
1

Обоз- начение харак- терных точек границ	Координаты, м				Метод определения координат	Формулы, примененные для расчета средней квадратической погрешности определения координат характерных точек границ (Mt), с подставленными в такие формулы значениями и итоговые (вычисленные) значения Mt, м	Описание закрепления точки
	содержатся в Едином государственном реестре недвижимости		определены в результате выполнения комплексных кадастровых работ				
	X	Y	X	Y			
1	2	3	4	5	6	7	8
н144У	—	—	492 423,55	1 261 295,31	Метод спутниковых геодезических измерений (определений)	$\sqrt{(0,08^2 + 0,06^2)} = 0,10$	—
н121У	—	—	492 401,89	1 261 290,10			
110	—	—	492 407,79	1 261 270,61			
н145У	—	—	492 413,82	1 261 253,22			
н146У	—	—	492 420,51	1 261 233,62			
н147У	—	—	492 429,78	1 261 236,24			
н148У	—	—	492 437,90	1 261 238,53			
н144У	—	—	492 423,55	1 261 295,31			

2. Сведения о частях границ уточняемого земельного участка с кадастровым номером
67:25:0010328:17
:

Обозначение части границ		Горизонтальное проложение (S), м	Описание прохождения части границ	Сведения о согласовании местоположения границ (согласовано/спорное)
от т.	до т.			
1	2	3	4	5
н144У	н121У	22,28	—	согласовано
н121У	110	20,36		
110	н145У	18,41		
н145У	н146У	20,71		

1	2	3	4	5
н146У	н147У	9,63	—	согласовано
н147У	н148У	8,44		
н148У	н144У	58,57		

**3. Сведения о характеристиках уточняемого земельного участка с кадастровым номером** 67:25:0010328:17 :

№ п/п	Наименование характеристики земельного участка	Значение характеристики
1	2	3
1.	Адрес земельного участка	—
1.1.	Сведения о местоположении земельного участка (при отсутствии адреса) в структурированном в соответствии с федеральной информационной адресной системой виде	Российская Федерация, Смоленская область, Ярцевский р-н, Ярцево г, Кузнецова ул, д 21
1.2.	Дополнительные сведения о местоположении земельного участка	—
2.	Площадь земельного участка ± величина погрешности определения (вычисления) площади ( $P \pm \Delta P$ ), м²	$1\ 203 \pm 12,00$
3.	Формула, примененная для вычисления предельной погрешности определения площади земельного участка, с подставленными значениями и итоговые (вычисленные) значения	$3,5*0,10*\sqrt{(1\ 203)} = 12$
4.	Площадь земельного участка согласно сведениям Единого государственного реестра недвижимости (Ркад), м²	1 184,00
5.	Оценка расхождения Р и Ркад ( $P - P_{кад}$ ), м²	19
6.	Предельный минимальный и максимальный размеры земельного участка ( $P_{мин}$ и $P_{макс}$ ), м²	$P_{мин} = 400$ $P_{макс} = 1\ 200$
7.	Вид (виды) разрешенного использования	для индивидуального жилищного строительства
7.1.	Дополнительные сведения об использовании земельного участка	—
8.	Кадастровый или иной государственный учетный номер (инвентарный) здания, сооружения, объекта незавершенного строительства, расположенного на земельном участке	67:25:0010328:58
9.	Сведения о земельных участках (землях общего пользования, территории общего пользования), посредством которых обеспечивается доступ	Земли (земельные участки) общего пользования
10.	Иные сведения	—

**4. Пояснения к сведениям об уточняемом земельном участке с кадастровым номером** 67:25:0010328:17 :

1.	—
----	---

1. Сведения о характерных точках границ уточняемого земельного участка с кадастровым номером

67:25:0010328:18

:

Система координат

МСК-67, зона 1

Зона №

1

Обоз- начение харак- терных точек границ	Координаты, м				Метод определения координат	Формулы, примененные для расчета средней квадратической погрешности определения координат характерных точек границ (Mt), с подставленными в такие формулы значениями и итоговые (вычисленные) значения Mt, м	Описание закрепления точки
	содержатся в Едином государственном реестре недвижимости		определены в результате выполнения комплексных кадастровых работ				
	X	Y	X	Y			
1	2	3	4	5	6	7	8
н149У	—	—	492 477,16	1 261 308,45	Метод спутниковых геодезических измерений (определений)	$\sqrt{(0,08^2 + 0,06^2)} = 0,10$	—
н150У	—	—	492 453,68	1 261 302,47			
н90У	—	—	492 462,90	1 261 262,06			
н89У	—	—	492 473,23	1 261 265,55			
н151У	—	—	492 486,56	1 261 270,05			
н149У	—	—	492 477,16	1 261 308,45			

2. Сведения о частях границ уточняемого земельного участка с кадастровым номером

67:25:0010328:18

:

Обозначение части границ		Горизонтальное проложение (S), м	Описание прохождения части границ	Сведения о согласовании местоположения границ (согласовано/спорное)
от т.	до т.			
1	2	3	4	5
н149У	н150У	24,23	—	согласовано
н150У	н90У	41,45		
н90У	н89У	10,90		
н89У	н151У	14,07		
н151У	н149У	39,53		

3. Сведения о характеристиках уточняемого земельного участка с кадастровым номером

67:25:0010328:18

:

№ п/п	Наименование характеристики земельного участка	Значение характеристики
1	2	3

1	2	3
1.	Адрес земельного участка	—
1.1.	Сведения о местоположении земельного участка (при отсутствии адреса) в структурированном в соответствии с федеральной информационной адресной системой виде	Российская Федерация, Смоленская область, Ярцевский р-н, Ярцево г, Кузнецова ул, д 25
1.2.	Дополнительные сведения о местоположении земельного участка	—
2.	Площадь земельного участка $\pm$ величина погрешности определения (вычисления) площади ( $P \pm \Delta P$ ), м <sup>2</sup>	994 $\pm$ 11,00
3.	Формула, примененная для вычисления предельной погрешности определения площади земельного участка, с подставленными значениями и итоговые (вычисленные) значения	$3,5 \cdot 0,10 \cdot \sqrt{(994)} = 11$
4.	Площадь земельного участка согласно сведениям Единого государственного реестра недвижимости (Ркад), м <sup>2</sup>	790,00
5.	Оценка расхождения Р и Ркад ( $P - P_{\text{кад}}$ ), м <sup>2</sup>	204
6.	Предельный минимальный и максимальный размеры земельного участка (Рмин и Рмакс), м <sup>2</sup>	Рмин = 400 Рмакс = 1 200
7.	Вид (виды) разрешенного использования	для индивидуального жилищного строительства
7.1.	Дополнительные сведения об использовании земельного участка	—
8.	Кадастровый или иной государственный учетный номер (инвентарный) здания, сооружения, объекта незавершенного строительства, расположенного на земельном участке	67:25:0010328:63
9.	Сведения о земельных участках (землях общего пользования, территории общего пользования), посредством которых обеспечивается доступ	Земли (земельные участки) общего пользования
10.	Иные сведения	—
<b>4. Пояснения к сведениям об уточняемом земельном участке с кадастровым номером</b> <u>67:25:0010328:18</u> <b>:</b>		
1.	—	

1. Сведения о характерных точках границ уточняемого земельного участка с кадастровым номером					67:25:0010328:19		
Система координат					МСК-67, зона 1		
					Зона № 1		
Обоз- начение харак- терных точек границ	Координаты, м				Метод определения координат	Формулы, примененные для расчета средней квадратической погрешности определения координат характерных точек границ (Mt), с подставленными в такие формулы значениями и итоговые (вычисленные) значения Mt, м	Описание закрепления точки
	содержатся в Едином государственном реестре недвижимости		определены в результате выполнения комплексных кадастровых работ				
	X	Y	X	Y			
1	2	3	4	5	6	7	8
152	492 492,10	1 261 268,57	—	—	Метод спутниковых геодезических измерений (определений)	0,30	—
153	492 512,81	1 261 279,53	—	—			
154	492 513,56	1 261 281,38	—	—			
155	492 503,46	1 261 309,12	—	—			
156	492 501,88	1 261 313,94	—	—			
157	492 497,76	1 261 312,69	—	—			
158	492 477,80	1 261 307,83	—	—			
н151У	—	—	492 486,56	1 261 270,05		√(0,08^2 + 0,06^2) = 0,10	
н159У	—	—	492 507,37	1 261 276,34			
н160У	—	—	492 509,17	1 261 278,63			
н161У	—	—	492 502,77	1 261 308,98			
н162У	—	—	492 501,65	1 261 314,28			

1	2	3	4	5	6	7	8
н149У	—	—	492 477,16	1 261 308,45	Метод спутниковых геодезических измерений (определений)	$\sqrt{(0,08^2 + 0,06^2)} = 0,10$	—
152	492 492,10	1 261 268,57	—	—		0,30	

**2. Сведения о частях границ уточняемого земельного участка с кадастровым номером** 67:25:0010328:19 :

Обозначение части границ		Горизонтальное проложение (S), м	Описание прохождения части границ	Сведения о согласовании местоположения границ (согласовано/спорное)
от т.	до т.			
1	2	3	4	5
н151У	н159У	21,74	—	согласовано
н159У	н160У	2,91		
н160У	н161У	31,02		
н161У	н162У	5,42		
н162У	н149У	25,17		
н149У	н151У	39,53		

**3. Сведения о характеристиках уточняемого земельного участка с кадастровым номером** 67:25:0010328:19 :

№ п/п	Наименование характеристики земельного участка	Значение характеристики
1	2	3
1.	Адрес земельного участка	—
1.1.	Сведения о местоположении земельного участка (при отсутствии адреса) в структурированном в соответствии с федеральной информационной адресной системой виде	Российская Федерация, Смоленская область, Ярцевский р-н, Ярцево г, Кузнецова ул, д 27
1.2.	Дополнительные сведения о местоположении земельного участка	—
2.	Площадь земельного участка ± величина погрешности определения (вычисления) площади ( $P \pm \Delta P$ ), м²	951 ± 11,00
3.	Формула, примененная для вычисления предельной погрешности определения площади земельного участка, с подставленными значениями и итоговые (вычисленные) значения	$3,5 * 0,10 * \sqrt{(951)} = 11$
4.	Площадь земельного участка согласно сведениям Единого государственного реестра недвижимости (Ркад), м²	951,00
5.	Оценка расхождения Р и Ркад ( $P - P_{кад}$ ), м²	0
6.	Предельный минимальный и максимальный размеры земельного участка ( $P_{мин}$ и $P_{макс}$ ), м²	— —

1	2				3		
7.	Вид (виды) разрешенного использования				под индивидуальный жилой дом		
7.1.	Дополнительные сведения об использовании земельного участка				—		
8.	Кадастровый или иной государственный учетный номер (инвентарный) здания, сооружения, объекта незавершенного строительства, расположенного на земельном участке				67:25:0010328:57; 67:25:0000000:369		
9.	Сведения о земельных участках (землях общего пользования, территории общего пользования), посредством которых обеспечивается доступ				Земли (земельные участки) общего пользования		
10.	Иные сведения				—		
4. Пояснения к сведениям об уточняемом земельном участке с кадастровым номером 67:25:0010328:19 :							
1.	—						
1. Сведения о характерных точках границ уточняемого земельного участка с кадастровым номером 67:25:0010328:20 :							
Система координат МСК-67, зона 1 Зона № 1							
Обоз- начение харак- терных точек границ	Координаты, м				Метод определения координат	Формулы, примененные для расчета средней квадратической погрешности определения координат характерных точек границ (Mt), с подставленными в такие формулы значениями и итоговые (вычисленные) значения Mt, м	Описание закрепления точки
	содержатся в Едином государственном реестре недвижимости		определены в результате выполнения комплексных кадастровых работ				
	X	Y	X	Y			
1	2	3	4	5	6	7	8
н160У	—	—	492 509,17	1 261 278,63	Метод спутниковых геодезических измерений (определений)	$\sqrt{(0,08^2 + 0,06^2)} = 0,10$	—
н163У	—	—	492 545,91	1 261 292,29			
н164У	—	—	492 550,30	1 261 296,90			
н165У	—	—	492 539,51	1 261 327,22			
н162У	—	—	492 501,65	1 261 314,28			
н161У	—	—	492 502,77	1 261 308,98			



1	2	3	4	5	6	7	8
н160У	—	—	492 509,17	1 261 278,63	Метод спутниковых геодезических измерений (определений)	$\sqrt{(0,08^2 + 0,06^2)} = 0,10$	—
2. Сведения о частях границ уточняемого земельного участка с кадастровым номером						67:25:0010328:20 :	
Обозначение части границ		Горизонтальное проложение (S), м	Описание прохождения части границ		Сведения о согласовании местоположения границ (согласовано/спорное)		
от т.	до т.						
1	2	3	4		5		
н160У	н163У	39,20	—		согласовано		
н163У	н164У	6,37					
н164У	н165У	32,18					
н165У	н162У	40,01					
н162У	н161У	5,42					
н161У	н160У	31,02					
3. Сведения о характеристиках уточняемого земельного участка с кадастровым номером						67:25:0010328:20 :	
№ п/п	Наименование характеристики земельного участка				Значение характеристики		
1	2				3		
1.	Адрес земельного участка				—		
1.1.	Сведения о местоположении земельного участка (при отсутствии адреса) в структурированном в соответствии с федеральной информационной адресной системой виде				Российская Федерация, Смоленская область, Ярцевский р-н, Ярцево г, Кузнецова ул, д 29		
1.2.	Дополнительные сведения о местоположении земельного участка				—		
2.	Площадь земельного участка ± величина погрешности определения (вычисления) площади (Р ± ΔР), м²				1 500 ± 14,00		
3.	Формула, примененная для вычисления предельной погрешности определения площади земельного участка, с подставленными значениями и итоговые (вычисленные) значения				$3,5*0,10*\sqrt{(1\ 500)} = 14$		
4.	Площадь земельного участка согласно сведениям Единого государственного реестра недвижимости (Ркад), м²				1 500,00		
5.	Оценка расхождения Р и Ркад (Р - Ркад), м²				0		
6.	Предельный минимальный и максимальный размеры земельного участка (Рмин и Рмакс), м²				Рмин = 400 Рмакс = 1 200		
7.	Вид (виды) разрешенного использования				для индивидуального жилищного строительства		
7.1.	Дополнительные сведения об использовании земельного участка				—		

1	2				3		
8.	Кадастровый или иной государственный учетный номер (инвентарный) здания, сооружения, объекта незавершенного строительства, расположенного на земельном участке				67:25:0000000:369		
9.	Сведения о земельных участках (землях общего пользования, территории общего пользования), посредством которых обеспечивается доступ				Земли (земельные участки) общего пользования		
10.	Иные сведения				—		
4. Пояснения к сведениям об уточняемом земельном участке с кадастровым номером 67:25:0010328:20 :							
1.	—						
1. Сведения о характерных точках границ уточняемого земельного участка с кадастровым номером 67:25:0010328:21 :							
Система координат МСК-67, зона 1 Зона № 1							
Обозначение характерных точек границ	Координаты, м				Метод определения координат	Формулы, примененные для расчета средней квадратической погрешности определения координат характерных точек границ (Mt), с подставленными в такие формулы значениями и итоговые (вычисленные) значения Mt, м	Описание закрепления точки
	содержатся в Едином государственном реестре недвижимости		определены в результате выполнения комплексных кадастровых работ				
	X	Y	X	Y			
1	2	3	4	5	6	7	8
166	492 189,10	1 261 207,04	492 189,10	1 261 207,04	Метод спутниковых геодезических измерений (определений)	$\sqrt{(0,08^2 + 0,06^2)} = 0,10$	—
167	492 194,42	1 261 166,96	492 194,42	1 261 166,96			
н168У	—	—	492 228,41	1 261 178,10			
129	492 230,39	1 261 178,75	492 230,39	1 261 178,75			
н128У	—	—	492 218,32	1 261 203,51			
169	492 216,43	1 261 207,39	492 216,43	1 261 207,39			
170	492 201,67	1 261 208,62	492 201,67	1 261 208,62			

1	2	3	4	5	6	7	8
166	492 189,10	1 261 207,04	492 189,10	1 261 207,04	Метод спутниковых геодезических измерений (определений)	$\sqrt{(0,08^2 + 0,06^2)} = 0,10$	—
2. Сведения о частях границ уточняемого земельного участка с кадастровым номером 67:25:0010328:21:							
Обозначение части границ		Горизонтальное проложение (S), м	Описание прохождения части границ	Сведения о согласовании местоположения границ (согласовано/спорное)			
от т.	до т.						
1	2	3	4	5			
166	167	40,43	—	согласовано			
167	н168У	35,77					
н168У	129	2,08					
129	н128У	27,55					
н128У	169	4,32					
169	170	14,81					
170	166	12,67					
3. Сведения о характеристиках уточняемого земельного участка с кадастровым номером 67:25:0010328:21:							
№ п/п	Наименование характеристики земельного участка				Значение характеристики		
1	2				3		
1.	Адрес земельного участка				—		
1.1.	Сведения о местоположении земельного участка (при отсутствии адреса) в структурированном в соответствии с федеральной информационной адресной системой виде				215801, Российская Федерация, Смоленская область, Ярцевский р-н, Ярцево г, Муравьева ул, д 2/9		
1.2.	Дополнительные сведения о местоположении земельного участка				—		
2.	Площадь земельного участка ± величина погрешности определения (вычисления) площади (Р ± ΔР), м²				1 165 ± 12,00		
3.	Формула, примененная для вычисления предельной погрешности определения площади земельного участка, с подставленными значениями и итоговые (вычисленные) значения				$3,5*0,10*\sqrt{(1\ 165)} = 12$		
4.	Площадь земельного участка согласно сведениям Единого государственного реестра недвижимости (Ркад), м²				1 165,00		
5.	Оценка расхождения Р и Ркад (Р - Ркад), м²				0		
6.	Предельный минимальный и максимальный размеры земельного участка (Рмин и Рмакс), м²				— —		
7.	Вид (виды) разрешенного использования				под индивидупльный жилой дом		

1	2				3		
7.1.	Дополнительные сведения об использовании земельного участка				—		
8.	Кадастровый или иной государственный учетный номер (инвентарный) здания, сооружения, объекта незавершенного строительства, расположенного на земельном участке				67:25:0010328:74		
9.	Сведения о земельных участках (землях общего пользования, территории общего пользования), посредством которых обеспечивается доступ				Земли (земельные участки) общего пользования		
10.	Иные сведения				—		
4. Пояснения к сведениям об уточняемом земельном участке с кадастровым номером 67:25:0010328:21 :							
1.	—						
1. Сведения о характерных точках границ уточняемого земельного участка с кадастровым номером 67:25:0010328:23 :							
Система координат МСК-67, зона 1 Зона № 1							
Обозначение характерных точек границ	Координаты, м				Метод определения координат	Формулы, примененные для расчета средней квадратической погрешности определения координат характерных точек границ (Mt), с подставленными в такие формулы значениями и итоговые (вычисленные) значения Mt, м	Описание закрепления точки
	содержатся в Едином государственном реестре недвижимости		определены в результате выполнения комплексных кадастровых работ				
	X	Y	X	Y			
1	2	3	4	5	6	7	8
н171У	—	—	492 201,83	1 261 148,93	Метод спутниковых геодезических измерений (определений)	$\sqrt{(0,08^2 + 0,06^2)} = 0,10$	—
н172У	—	—	492 218,29	1 261 138,93			
н173У	—	—	492 229,09	1 261 142,34			
н174У	—	—	492 240,87	1 261 151,77			
н168У	—	—	492 228,41	1 261 178,10			
167	—	—	492 194,42	1 261 166,96			

1	2	3	4	5	6	7	8
н171У	—	—	492 201,83	1 261 148,93	Метод спутниковых геодезических измерений (определений)	$\sqrt{(0,08^2 + 0,06^2)} = 0,10$	—
2. Сведения о частях границ уточняемого земельного участка с кадастровым номером 67:25:0010328:23:							
Обозначение части границ		Горизонтальное проложение (S), м	Описание прохождения части границ		Сведения о согласовании местоположения границ (согласовано/спорное)		
от т.	до т.						
1	2	3	4		5		
н171У	н172У	19,26	—		согласовано		
н172У	н173У	11,33					
н173У	н174У	15,09					
н174У	н168У	29,13					
н168У	167	35,77					
167	н171У	19,49					
3. Сведения о характеристиках уточняемого земельного участка с кадастровым номером 67:25:0010328:23:							
№ п/п	Наименование характеристики земельного участка				Значение характеристики		
1	2				3		
1.	Адрес земельного участка				—		
1.1.	Сведения о местоположении земельного участка (при отсутствии адреса) в структурированном в соответствии с федеральной информационной адресной системой виде				Российская Федерация, Смоленская область, Ярцевский р-н, Ярцево г, Муравьева ул, д 4		
1.2.	Дополнительные сведения о местоположении земельного участка				—		
2.	Площадь земельного участка ± величина погрешности определения (вычисления) площади (P ± ΔP), м²				1 129 ± 12,00		
3.	Формула, примененная для вычисления предельной погрешности определения площади земельного участка, с подставленными значениями и итоговые (вычисленные) значения				$3,5*0,10*\sqrt{(1\ 129)} = 12$		
4.	Площадь земельного участка согласно сведениям Единого государственного реестра недвижимости (Ркад), м²				1 003,00		
5.	Оценка расхождения P и Ркад (P - Ркад), м²				126		
6.	Предельный минимальный и максимальный размеры земельного участка (Рмин и Рмакс), м²				Рмин = 400 Рмакс = 1 200		
7.	Вид (виды) разрешенного использования				для индивидуального жилищного строительства		
7.1.	Дополнительные сведения об использовании земельного участка				—		

1	2				3		
8.	Кадастровый или иной государственный учетный номер (инвентарный) здания, сооружения, объекта незавершенного строительства, расположенного на земельном участке				67:25:0000000:369; 67:25:0010328:55		
9.	Сведения о земельных участках (землях общего пользования, территории общего пользования), посредством которых обеспечивается доступ				Земли (земельные участки) общего пользования		
10.	Иные сведения				—		
4. Пояснения к сведениям об уточняемом земельном участке с кадастровым номером 67:25:0010328:23 :							
1.	—						
1. Сведения о характерных точках границ уточняемого земельного участка с кадастровым номером 67:25:0010328:24 : Система координат МСК-67, зона 1 Зона № 1							
Обоз- начение харак- терных точек границ	Координаты, м				Метод определения координат	Формулы, примененные для расчета средней квадратической погрешности определения координат характерных точек границ (Mt), с подставленными в такие формулы значениями и итоговые (вычисленные) значения Mt, м	Описание закрепления точки
	содержатся в Едином государственном реестре недвижимости		определены в результате выполнения комплексных кадастровых работ				
	X	Y	X	Y			
1	2	3	4	5	6	7	8
н6У	—	—	492 265,03	1 261 112,33	Метод спутниковых геодезических измерений (определений)	$\sqrt{(0,08^2 + 0,06^2)} = 0,10$	—
н5У	—	—	492 241,29	1 261 104,47			
н4У	—	—	492 253,79	1 261 081,72			
н34У	—	—	492 287,24	1 261 085,98			
н6У	—	—	492 265,03	1 261 112,33			
2. Сведения о частях границ уточняемого земельного участка с кадастровым номером 67:25:0010328:24 :							
Обозначение части границ		Горизонтальное проложение (S), м	Описание прохождения части границ		Сведения о согласовании местоположения границ (согласовано/спорное)		
от т.	до т.						
1	2	3	4		5		

1	2	3	4	5
н6У	н5У	25,01	—	согласовано
н5У	н4У	25,96		
н4У	н34У	33,72		
н34У	н6У	34,46		

**3. Сведения о характеристиках уточняемого земельного участка с кадастровым номером** 67:25:0010328:24 :

№ п/п	Наименование характеристики земельного участка	Значение характеристики
1	2	3
1.	Адрес земельного участка	—
1.1.	Сведения о местоположении земельного участка (при отсутствии адреса) в структурированном в соответствии с федеральной информационной адресной системой виде	Российская Федерация, Смоленская область, Ярцевский р-н, Ярцево г, Муравьева ул, д 6/16
1.2.	Дополнительные сведения о местоположении земельного участка	—
2.	Площадь земельного участка ± величина погрешности определения (вычисления) площади ( $P \pm \Delta P$ ), м²	$807 \pm 10,00$
3.	Формула, примененная для вычисления предельной погрешности определения площади земельного участка, с подставленными значениями и итоговые (вычисленные) значения	$3,5 * 0,10 * \sqrt{(807)} = 10$
4.	Площадь земельного участка согласно сведениям Единого государственного реестра недвижимости (Ркад), м²	807,00
5.	Оценка расхождения Р и Ркад ( $P - P_{кад}$ ), м²	0
6.	Предельный минимальный и максимальный размеры земельного участка (Рмин и Рмакс), м²	Рмин = 400 Рмакс = 1 200
7.	Вид (виды) разрешенного использования	для индивидуального жилищного строительства
7.1.	Дополнительные сведения об использовании земельного участка	—
8.	Кадастровый или иной государственный учетный номер (инвентарный) здания, сооружения, объекта незавершенного строительства, расположенного на земельном участке	—
9.	Сведения о земельных участках (землях общего пользования, территории общего пользования), посредством которых обеспечивается доступ	Земли (земельные участки) общего пользования
10.	Иные сведения	—

**4. Пояснения к сведениям об уточняемом земельном участке с кадастровым номером** 67:25:0010328:24 :

1.	—
----	---

1. Сведения о характерных точках границ уточняемого земельного участка с кадастровым номером					67:25:0010328:26		
Система координат					МСК-67, зона 1		
					Зона № 1		
Обоз- начение харак- терных точек границ	Координаты, м				Метод определения координат	Формулы, примененные для расчета средней квадратической погрешности определения координат характерных точек границ (Mt), с подставленными в такие формулы значениями и итоговые (вычисленные) значения Mt, м	Описание закрепления точки
	содержатся в Едином государственном реестре недвижимости		определены в результате выполнения комплексных кадастровых работ				
	X	Y	X	Y			
1	2	3	4	5	6	7	8
26	492 355,21	1 261 234,42	—	—	Метод спутниковых геодезических измерений (определений)	0,10	—
191	492 326,60	1 261 222,39	—	—			
н14У	—	—	492 328,82	1 261 223,31			
19	492 324,70	1 261 221,49	492 324,70	1 261 221,49			
18	492 325,75	1 261 219,49	492 325,75	1 261 219,49			
н17У	—	—	492 315,58	1 261 213,61		$\sqrt{(0,08^2 + 0,06^2)} = 0,10$	
25	492 309,62	1 261 210,11	492 309,62	1 261 210,11			
н192У	—	—	492 315,20	1 261 196,61			
193	492 318,52	1 261 186,87	—	—			
194	492 367,88	1 261 206,68	—	—		0,30	
н195У	—	—	492 319,02	1 261 187,31			
н196У	—	—	492 367,95	1 261 206,47		$\sqrt{(0,08^2 + 0,06^2)} = 0,10$	



1	2	3	4	5	6	7	8
197	492 370,74	1 261 207,82	492 370,74	1 261 207,82	Метод спутниковых геодезических измерений (определений)	$\sqrt{(0,08^2 + 0,06^2)} = 0,10$	—
198	492 357,83	1 261 235,72	—	—		0,30	
н32У	—	—	492 358,23	1 261 235,87		$\sqrt{(0,08^2 + 0,06^2)} = 0,10$	
26	492 355,21	1 261 234,42	—	—		0,10	

2. Сведения о частях границ уточняемого земельного участка с кадастровым номером
67:25:0010328:26
:

Обозначение части границ		Горизонтальное проложение (S), м	Описание прохождения части границ	Сведения о согласовании местоположения границ (согласовано/спорное)
от т.	до т.			
1	2	3	4	5
н14У	19	4,50	—	согласовано
19	18	2,26		
18	н17У	11,75		
н17У	25	6,91		
25	н192У	14,61		
н192У	н195У	10,05		
н195У	н196У	52,55		
н196У	197	3,10		
197	н32У	30,71		
н32У	н14У	31,98		

3. Сведения о характеристиках уточняемого земельного участка с кадастровым номером
67:25:0010328:26
:

№ п/п	Наименование характеристики земельного участка	Значение характеристики
1	2	3
1.	Адрес земельного участка	—
1.1.	Сведения о местоположении земельного участка (при отсутствии адреса) в структурированном в соответствии с федеральной информационной адресной системой виде	Российская Федерация, Смоленская область, Ярцевский р-н, Ярцево г, Рабочий поселок ул, д 3
1.2.	Дополнительные сведения о местоположении земельного участка	—
2.	Площадь земельного участка ± величина погрешности определения (вычисления) площади (Р ± ΔР), м²	1 598 ± 14,00

1	2				3		
3.	Формула, примененная для вычисления предельной погрешности определения площади земельного участка, с подставленными значениями и итоговые (вычисленные) значения				3,5*0,10*√(1 598) = 14		
4.	Площадь земельного участка согласно сведениям Единого государственного реестра недвижимости (Ркад), м²				1 597,00		
5.	Оценка расхождения Р и Ркад (Р - Ркад), м²				1		
6.	Предельный минимальный и максимальный размеры земельного участка (Рмин и Рмакс), м²				— —		
7.	Вид (виды) разрешенного использования				под индивидуальный жилой дом		
7.1.	Дополнительные сведения об использовании земельного участка				—		
8.	Кадастровый или иной государственный учетный номер (инвентарный) здания, сооружения, объекта незавершенного строительства, расположенного на земельном участке				67:25:0010328:80		
9.	Сведения о земельных участках (землях общего пользования, территории общего пользования), посредством которых обеспечивается доступ				Земли (земельные участки) общего пользования		
10.	Иные сведения				—		
4. Пояснения к сведениям об уточняемом земельном участке с кадастровым номером 67:25:0010328:26 :							
1.	—						
1. Сведения о характерных точках границ уточняемого земельного участка с кадастровым номером 67:25:0010328:27 :							
Система координат МСК-67, зона 1 Зона № 1							
Обозначение характерных точек границ	Координаты, м				Метод определения координат	Формулы, примененные для расчета средней квадратической погрешности определения координат характерных точек границ (Mt), с подставленными в такие формулы значениями и итоговые (вычисленные) значения Mt, м	Описание закрепления точки
	содержатся в Едином государственном реестре недвижимости		определены в результате выполнения комплексных кадастровых работ				
	X	Y	X	Y			
1	2	3	4	5	6	7	8
n185У	—	—	492 365,19	1 261 242,79	Метод спутниковых геодезических измерений (определений)	√(0,08² + 0,06²) = 0,10	—

1	2	3	4	5	6	7	8
н199У	—	—	492 375,87	1 261 218,35	Метод спутниковых геодезических измерений (определений)	$\sqrt{(0,08^2 + 0,06^2)} = 0,10$	—
н200У	—	—	492 424,25	1 261 224,06			
н146У	—	—	492 420,51	1 261 233,62			
н145У	—	—	492 413,82	1 261 253,22			
189	—	—	492 393,83	1 261 248,36			
188	—	—	492 391,60	1 261 248,35			
187	—	—	492 389,10	1 261 247,67			
н186У	—	—	492 367,08	1 261 243,18			
н185У	—	—	492 365,19	1 261 242,79			

2. Сведения о частях границ уточняемого земельного участка с кадастровым номером
67:25:0010328:27
:

Обозначение части границ		Горизонтальное проложение (S), м	Описание прохождения части границ	Сведения о согласовании местоположения границ (согласовано/спорное)
от т.	до т.			
1	2	3	4	5
н185У	н199У	26,67	—	согласовано
н199У	н200У	48,72		
н200У	н146У	10,27		
н146У	н145У	20,71		
н145У	189	20,57		
189	188	2,23		
188	187	2,59		
187	н186У	22,47		
н186У	н185У	1,93		

3. Сведения о характеристиках уточняемого земельного участка с кадастровым номером
67:25:0010328:27
:

№ п/п	Наименование характеристики земельного участка	Значение характеристики
1	2	3

1	2	3
1.	Адрес земельного участка	—
1.1.	Сведения о местоположении земельного участка (при отсутствии адреса) в структурированном в соответствии с федеральной информационной адресной системой виде	Российская Федерация, Смоленская область, Ярцевский р-н, Ярцево г, Рабочий поселок ул, д 4
1.2.	Дополнительные сведения о местоположении земельного участка	—
2.	Площадь земельного участка $\pm$ величина погрешности определения (вычисления) площади ( $P \pm \Delta P$ ), м <sup>2</sup>	$1\,371 \pm 13,00$
3.	Формула, примененная для вычисления предельной погрешности определения площади земельного участка, с подставленными значениями и итоговые (вычисленные) значения	$3,5*0,10*\sqrt{(1\,371)} = 13$
4.	Площадь земельного участка согласно сведениям Единого государственного реестра недвижимости (Ркад), м <sup>2</sup>	1 500,00
5.	Оценка расхождения Р и Ркад ( $P - P_{кад}$ ), м <sup>2</sup>	129
6.	Предельный минимальный и максимальный размеры земельного участка ( $P_{мин}$ и $P_{макс}$ ), м <sup>2</sup>	$P_{мин} = 400$ $P_{макс} = 1\,200$
7.	Вид (виды) разрешенного использования	для индивидуального жилищного строительства
7.1.	Дополнительные сведения об использовании земельного участка	—
8.	Кадастровый или иной государственный учетный номер (инвентарный) здания, сооружения, объекта незавершенного строительства, расположенного на земельном участке	—
9.	Сведения о земельных участках (землях общего пользования, территории общего пользования), посредством которых обеспечивается доступ	Земли (земельные участки) общего пользования
10.	Иные сведения	—
<b>4. Пояснения к сведениям об уточняемом земельном участке с кадастровым номером</b> <u>67:25:0010328:27</u> <b>:</b>		
1.	—	

1. Сведения о характерных точках границ уточняемого земельного участка с кадастровым номером

67:25:0010328:28

:

Система координат

МСК-67, зона 1

Зона №

1

Обоз- начение харак- терных точек границ	Координаты, м				Метод определения координат	Формулы, примененные для расчета средней квадратической погрешности определения координат характерных точек границ (Mt), с подставленными в такие формулы значениями и итоговые (вычисленные) значения Mt, м	Описание закрепления точки
	содержатся в Едином государственном реестре недвижимости		определены в результате выполнения комплексных кадастровых работ				
	X	Y	X	Y			
1	2	3	4	5	6	7	8
н201У	—	—	492 381,29	1 261 181,48	Метод спутниковых геодезических измерений (определений)	$\sqrt{(0,08^2 + 0,06^2)} = 0,10$	Закрепление отсутствует
197	—	—	492 370,74	1 261 207,82			—
н196У	—	—	492 367,95	1 261 206,47			
н195У	—	—	492 319,02	1 261 187,31			
н202У	—	—	492 322,95	1 261 177,07			
н203У	—	—	492 328,82	1 261 161,84			
204	—	—	492 357,43	1 261 172,19			
н201У	—	—	492 381,29	1 261 181,48			

2. Сведения о частях границ уточняемого земельного участка с кадастровым номером

67:25:0010328:28

:

Обозначение части границ		Горизонтальное проложение (S), м	Описание прохождения части границ	Сведения о согласовании местоположения границ (согласовано/спорное)
от т.	до т.			
1	2	3	4	5
н201У	197	28,37	—	согласовано
197	н196У	3,10		
н196У	н195У	52,55		
н195У	н202У	10,97		

1	2	3	4	5
н202У	н203У	16,32	—	согласовано
н203У	204	30,42		
204	н201У	25,60		

**3. Сведения о характеристиках уточняемого земельного участка с кадастровым номером** 67:25:0010328:28 :

№ п/п	Наименование характеристики земельного участка	Значение характеристики
1	2	3
1.	Адрес земельного участка	—
1.1.	Сведения о местоположении земельного участка (при отсутствии адреса) в структурированном в соответствии с федеральной информационной адресной системой виде	Российская Федерация, Смоленская область, Ярцевский р-н, Ярцево г, Рабочий поселок ул, д 5
1.2.	Дополнительные сведения о местоположении земельного участка	—
2.	Площадь земельного участка ± величина погрешности определения (вычисления) площади ( $P \pm \Delta P$ ), м²	$1\,557 \pm 14,00$
3.	Формула, примененная для вычисления предельной погрешности определения площади земельного участка, с подставленными значениями и итоговые (вычисленные) значения	$3,5*0,10*\sqrt{(1\,557)} = 14$
4.	Площадь земельного участка согласно сведениям Единого государственного реестра недвижимости (Ркад), м²	1 557,00
5.	Оценка расхождения Р и Ркад ( $P - P_{кад}$ ), м²	0
6.	Предельный минимальный и максимальный размеры земельного участка (Рмин и Рмакс), м²	Рмин = 400 Рмакс = 1 200
7.	Вид (виды) разрешенного использования	для индивидуального жилищного строительства
7.1.	Дополнительные сведения об использовании земельного участка	—
8.	Кадастровый или иной государственный учетный номер (инвентарный) здания, сооружения, объекта незавершенного строительства, расположенного на земельном участке	67:25:0010328:199
9.	Сведения о земельных участках (землях общего пользования, территории общего пользования), посредством которых обеспечивается доступ	Земли (земельные участки) общего пользования
10.	Иные сведения	—

**4. Пояснения к сведениям об уточняемом земельном участке с кадастровым номером** 67:25:0010328:28 :

1.	—
----	---

1. Сведения о характерных точках границ уточняемого земельного участка с кадастровым номером

67:25:0010328:30

:

Система координат

МСК-67, зона 1

Зона №

1

Обоз- начение харак- терных точек границ	Координаты, м				Метод определения координат	Формулы, примененные для расчета средней квадратической погрешности определения координат характерных точек границ (Mt), с подставленными в такие формулы значениями и итоговые (вычисленные) значения Mt, м	Описание закрепления точки
	содержатся в Едином государственном реестре недвижимости		определены в результате выполнения комплексных кадастровых работ				
	X	Y	X	Y			
1	2	3	4	5	6	7	8
н65У	—	—	492 436,14	1 261 206,57	Метод спутниковых геодезических измерений (определений)	$\sqrt{(0,08^2 + 0,06^2)} = 0,10$	—
60	—	—	492 459,83	1 261 212,07			
н59У	—	—	492 461,03	1 261 210,67			
н77У	—	—	492 464,72	1 261 211,85			
92	—	—	492 454,57	1 261 242,99			
н148У	—	—	492 437,90	1 261 238,53			
н147У	—	—	492 429,78	1 261 236,24			
н65У	—	—	492 436,14	1 261 206,57			

2. Сведения о частях границ уточняемого земельного участка с кадастровым номером

67:25:0010328:30

:

Обозначение части границ		Горизонтальное проложение (S), м	Описание прохождения части границ	Сведения о согласовании местоположения границ (согласовано/спорное)
от т.	до т.			
1	2	3	4	5
н65У	60	24,32	—	согласовано
60	н59У	1,84		
н59У	н77У	3,87		
н77У	92	32,75		

1	2	3	4	5
92	н148У	17,26	—	согласовано
н148У	н147У	8,44		
н147У	н65У	30,34		
3. Сведения о характеристиках уточняемого земельного участка с кадастровым номером 67:25:0010328:30 :				
№ п/п	Наименование характеристики земельного участка		Значение характеристики	
1	2		3	
1.	Адрес земельного участка		—	
1.1.	Сведения о местоположении земельного участка (при отсутствии адреса) в структурированном в соответствии с федеральной информационной адресной системой виде		Российская Федерация, Смоленская область, Ярцевский р-н, Ярцево г, Рабочий поселок ул, д 6А	
1.2.	Дополнительные сведения о местоположении земельного участка		—	
2.	Площадь земельного участка ± величина погрешности определения (вычисления) площади (Р ± ΔР), м²		849 ± 10,00	
3.	Формула, примененная для вычисления предельной погрешности определения площади земельного участка, с подставленными значениями и итоговые (вычисленные) значения		3,5*0,10*√(849) = 10	
4.	Площадь земельного участка согласно сведениям Единого государственного реестра недвижимости (Ркад), м²		772,00	
5.	Оценка расхождения Р и Ркад (Р - Ркад), м²		77	
6.	Предельный минимальный и максимальный размеры земельного участка (Рмин и Рмакс), м²		— —	
7.	Вид (виды) разрешенного использования		Под строительство индивидуального жилого дома	
7.1.	Дополнительные сведения об использовании земельного участка		—	
8.	Кадастровый или иной государственный учетный номер (инвентарный) здания, сооружения, объекта незавершенного строительства, расположенного на земельном участке		67:25:0010328:82	
9.	Сведения о земельных участках (землях общего пользования, территории общего пользования), посредством которых обеспечивается доступ		Земли (земельные участки) общего пользования	
10.	Иные сведения		—	
4. Пояснения к сведениям об уточняемом земельном участке с кадастровым номером 67:25:0010328:30 :				
1.	—			



1. Сведения о характерных точках границ уточняемого земельного участка с кадастровым номером					67:25:0010328:32		
Система координат					МСК-67, зона 1		
					Зона № 1		
Обоз- начение харак- терных точек границ	Координаты, м				Метод определения координат	Формулы, примененные для расчета средней квадратической погрешности определения координат характерных точек границ (Mt), с подставленными в такие формулы значениями и итоговые (вычисленные) значения Mt, м	Описание закрепления точки
	содержатся в Едином государственном реестре недвижимости		определены в результате выполнения комплексных кадастровых работ				
	X	Y	X	Y			
1	2	3	4	5	6	7	8
н213У	—	—	492 425,11	1 261 195,38	Метод спутниковых геодезических измерений (определений)	$\sqrt{(0,08^2 + 0,06^2)} = 0,10$	—
214	492 390,70	1 261 185,03	492 390,70	1 261 185,03			
н215У	—	—	492 388,04	1 261 184,23			
216	492 387,52	1 261 184,07	—	—		0,30	
217	492 396,62	1 261 160,62	—	—			
н218У	—	—	492 397,00	1 261 160,57			
219	492 399,77	1 261 161,68	492 399,77	1 261 161,68		$\sqrt{(0,08^2 + 0,06^2)} = 0,10$	
220	492 441,07	1 261 175,22	—	—		0,30	
н221У	—	—	492 441,12	1 261 174,83		$\sqrt{(0,08^2 + 0,06^2)} = 0,10$	
н73У	—	—	492 443,50	1 261 175,56			
н68У	—	—	492 437,07	1 261 199,02			
222	492 436,70	1 261 199,02	—	—		0,30	

1	2	3	4	5	6	7	8
223	492 435,52	1 261 197,91	—	—	Метод спутниковых геодезических измерений (определений)	0,30	—
224	492 434,33	1 261 198,04	492 434,33	1 261 198,04		$\sqrt{(0,08^2 + 0,06^2)} = 0,10$	
225	492 430,69	1 261 197,54	—	—		0,30	
226	492 424,96	1 261 195,75	—	—		0,10	
н227У	—	—	492 430,81	1 261 197,23		$\sqrt{(0,08^2 + 0,06^2)} = 0,10$	
н213У	—	—	492 425,11	1 261 195,38			

2. Сведения о частях границ уточняемого земельного участка с кадастровым номером 67:25:0010328:32 :

Обозначение части границ		Горизонтальное проложение (S), м	Описание прохождения части границ	Сведения о согласовании местоположения границ (согласовано/спорное)
от т.	до т.			
1	2	3	4	5
н213У	214	35,93	—	согласовано
214	н215У	2,78		
н215У	н218У	25,30		
н218У	219	2,98		
219	н221У	43,39		
н221У	н73У	2,49		
н73У	н68У	24,33		
н68У	224	2,91		
224	н227У	3,61		
н227У	н213У	5,99		

3. Сведения о характеристиках уточняемого земельного участка с кадастровым номером 67:25:0010328:32 :

№ п/п	Наименование характеристики земельного участка	Значение характеристики
1	2	3

1	2	3
1.	Адрес земельного участка	—
1.1.	Сведения о местоположении земельного участка (при отсутствии адреса) в структурированном в соответствии с федеральной информационной адресной системой виде	Российская Федерация, Смоленская область, Ярцевский р-н, Ярцево г, Рабочий поселок ул, д 8
1.2.	Дополнительные сведения о местоположении земельного участка	—
2.	Площадь земельного участка $\pm$ величина погрешности определения (вычисления) площади ( $P \pm \Delta P$ ), м <sup>2</sup>	$1\,234 \pm 12,00$
3.	Формула, примененная для вычисления предельной погрешности определения площади земельного участка, с подставленными значениями и итоговые (вычисленные) значения	$3,5*0,10*\sqrt{(1\,234)} = 12$
4.	Площадь земельного участка согласно сведениям Единого государственного реестра недвижимости (Ркад), м <sup>2</sup>	1 211,00
5.	Оценка расхождения Р и Ркад ( $P - P_{кад}$ ), м <sup>2</sup>	23
6.	Предельный минимальный и максимальный размеры земельного участка ( $P_{мин}$ и $P_{макс}$ ), м <sup>2</sup>	— —
7.	Вид (виды) разрешенного использования	под индивидуальный жилой дом
7.1.	Дополнительные сведения об использовании земельного участка	—
8.	Кадастровый или иной государственный учетный номер (инвентарный) здания, сооружения, объекта незавершенного строительства, расположенного на земельном участке	67:25:0010328:78
9.	Сведения о земельных участках (землях общего пользования, территории общего пользования), посредством которых обеспечивается доступ	Земли (земельные участки) общего пользования
10.	Иные сведения	—
<b>4. Пояснения к сведениям об уточняемом земельном участке с кадастровым номером</b> <u>67:25:0010328:32</u> <b>:</b>		
1.	—	

1. Сведения о характерных точках границ уточняемого земельного участка с кадастровым номером

67:25:0010328:33

:

Система координат

МСК-67, зона 1

Зона №

1

Обоз- начение харак- терных точек границ	Координаты, м				Метод определения координат	Формулы, примененные для расчета средней квадратической погрешности определения координат характерных точек границ (Mt), с подставленными в такие формулы значениями и итоговые (вычисленные) значения Mt, м	Описание закрепления точки
	содержатся в Едином государственном реестре недвижимости		определены в результате выполнения комплексных кадастровых работ				
	X	Y	X	Y			
1	2	3	4	5	6	7	8
н205У	—	—	492 390,22	1 261 157,37	Метод спутниковых геодезических измерений (определений)	$\sqrt{(0,08^2 + 0,06^2)} = 0,10$	Закрепление отсутствует
210	—	—	492 336,79	1 261 140,40			
н38У	—	—	492 338,18	1 261 136,47			
н37У	—	—	492 345,19	1 261 117,42			
н228У	—	—	492 356,04	1 261 121,41			
н229У	—	—	492 365,60	1 261 123,13			
н230У	—	—	492 371,16	1 261 125,01			
н231У	—	—	492 399,35	1 261 134,53			
н205У	—	—	492 390,22	1 261 157,37			Закрепление отсутствует

2. Сведения о частях границ уточняемого земельного участка с кадастровым номером

67:25:0010328:33

:

Обозначение части границ		Горизонтальное проложение (S), м	Описание прохождения части границ	Сведения о согласовании местоположения границ (согласовано/спорное)
от т.	до т.			
1	2	3	4	5
н205У	210	56,06	—	согласовано
210	н38У	4,17		

1	2	3	4	5
н38У	н37У	20,30	—	согласовано
н37У	н228У	11,56		
н228У	н229У	9,71		
н229У	н230У	5,87		
н230У	н231У	29,75		
н231У	н205У	24,60		

**3. Сведения о характеристиках уточняемого земельного участка с кадастровым номером** 67:25:0010328:33 :

№ п/п	Наименование характеристики земельного участка	Значение характеристики
1	2	3
1.	Адрес земельного участка	—
1.1.	Сведения о местоположении земельного участка (при отсутствии адреса) в структурированном в соответствии с федеральной информационной адресной системой виде	Российская Федерация, Смоленская область, Ярцевский р-н, Ярцево г, Рабочий поселок ул, д 9
1.2.	Дополнительные сведения о местоположении земельного участка	—
2.	Площадь земельного участка ± величина погрешности определения (вычисления) площади ( $P \pm \Delta P$ ), м²	$1\,393 \pm 13,00$
3.	Формула, примененная для вычисления предельной погрешности определения площади земельного участка, с подставленными значениями и итоговые (вычисленные) значения	$3,5*0,10*\sqrt{(1\,393)} = 13$
4.	Площадь земельного участка согласно сведениям Единого государственного реестра недвижимости (Ркад), м²	1 545,00
5.	Оценка расхождения Р и Ркад ( $P - P_{кад}$ ), м²	152
6.	Предельный минимальный и максимальный размеры земельного участка ( $P_{мин}$ и $P_{макс}$ ), м²	$P_{мин} = 400$ $P_{макс} = 1\,200$
7.	Вид (виды) разрешенного использования	для индивидуального жилищного строительства
7.1.	Дополнительные сведения об использовании земельного участка	—
8.	Кадастровый или иной государственный учетный номер (инвентарный) здания, сооружения, объекта незавершенного строительства, расположенного на земельном участке	—
9.	Сведения о земельных участках (землях общего пользования, территории общего пользования), посредством которых обеспечивается доступ	Земли (земельные участки) общего пользования
10.	Иные сведения	—

4. Пояснения к сведениям об уточняемом земельном участке с кадастровым номером 67:25:0010328:33 :

1. —

1. Сведения о характерных точках границ уточняемого земельного участка с кадастровым номером 67:25:0010328:40 :  
Система координат МСК-67, зона 1 Зона № 1

Обоз- начение харак- терных точек границ	Координаты, м				Метод определения координат	Формулы, примененные для расчета средней квадратической погрешности определения координат характерных точек границ (Mt), с подставленными в такие формулы значениями и итоговые (вычисленные) значения Mt, м	Описание закрепления точки
	содержатся в Едином государственном реестре недвижимости		определены в результате выполнения комплексных кадастровых работ				
	X	Y	X	Y			
1	2	3	4	5	6	7	8
н174У	—	—	492 240,87	1 261 151,77	Метод спутниковых геодезических измерений (определений)	$\sqrt{(0,08^2 + 0,06^2)} = 0,10$	—
241	492 268,85	1 261 165,21	492 268,85	1 261 165,21			
130	492 258,29	1 261 181,86	492 258,29	1 261 181,86			
129	—	—	492 230,39	1 261 178,75			
н168У	—	—	492 228,41	1 261 178,10			
н174У	—	—	492 240,87	1 261 151,77			

2. Сведения о частях границ уточняемого земельного участка с кадастровым номером 67:25:0010328:40 :

Обозначение части границ		Горизонтальное проложение (S), м	Описание прохождения части границ	Сведения о согласовании местоположения границ (согласовано/спорное)
от т.	до т.			
1	2	3	4	5
н174У	241	31,04	—	согласовано
241	130	19,72		
130	129	28,07		
129	н168У	2,08		
н168У	н174У	29,13		

3. Сведения о характеристиках уточняемого земельного участка с кадастровым номером 67:25:0010328:40 :		
№ п/п	Наименование характеристики земельного участка	Значение характеристики
1	2	3
1.	Адрес земельного участка	—
1.1.	Сведения о местоположении земельного участка (при отсутствии адреса) в структурированном в соответствии с федеральной информационной адресной системой виде	Российская Федерация, Смоленская область, Ярцевский р-н, Ярцево г, Первомайский ручей ул, д 2
1.2.	Дополнительные сведения о местоположении земельного участка	—
2.	Площадь земельного участка ± величина погрешности определения (вычисления) площади ( $P \pm \Delta P$ ), м²	$727 \pm 9,00$
3.	Формула, примененная для вычисления предельной погрешности определения площади земельного участка, с подставленными значениями и итоговые (вычисленные) значения	$3,5 * 0,10 * \sqrt{(727)} = 9$
4.	Площадь земельного участка согласно сведениям Единого государственного реестра недвижимости (Ркад), м²	727,00
5.	Оценка расхождения Р и Ркад ( $P - P_{кад}$ ), м²	0
6.	Предельный минимальный и максимальный размеры земельного участка (Рмин и Рмакс), м²	Рмин = 400 Рмакс = 1 200
7.	Вид (виды) разрешенного использования	для индивидуального жилищного строительства
7.1.	Дополнительные сведения об использовании земельного участка	—
8.	Кадастровый или иной государственный учетный номер (инвентарный) здания, сооружения, объекта незавершенного строительства, расположенного на земельном участке	67:25:0010328:68
9.	Сведения о земельных участках (землях общего пользования, территории общего пользования), посредством которых обеспечивается доступ	Земли (земельные участки) общего пользования
10.	Иные сведения	—
4. Пояснения к сведениям об уточняемом земельном участке с кадастровым номером 67:25:0010328:40 :		
1.	—	

1. Сведения о характерных точках границ уточняемого земельного участка с кадастровым номером

67:25:0010328:46

:

Система координат

МСК-67, зона 1

Зона №

1

Обоз- начение харак- терных точек границ	Координаты, м				Метод определения координат	Формулы, примененные для расчета средней квадратической погрешности определения координат характерных точек границ (Mt), с подставленными в такие формулы значениями и итоговые (вычисленные) значения Mt, м	Описание закрепления точки
	содержатся в Едином государственном реестре недвижимости		определены в результате выполнения комплексных кадастровых работ				
	X	Y	X	Y			
1	2	3	4	5	6	7	8
н202У	—	—	492 322,95	1 261 177,07	Метод спутниковых геодезических измерений (определений)	$\sqrt{(0,08^2 + 0,06^2)} = 0,10$	—
н195У	—	—	492 319,02	1 261 187,31			
н192У	—	—	492 315,20	1 261 196,61			
н274У	—	—	492 298,76	1 261 189,14			
273	492 287,39	1 261 183,51	492 287,39	1 261 183,51			
272	492 292,66	1 261 172,79	492 292,66	1 261 172,79			
271	492 273,98	1 261 163,03	492 273,98	1 261 163,03			
н276У	—	—	492 276,32	1 261 158,55			
н277У	—	—	492 280,34	1 261 160,26			
н202У	—	—	492 322,95	1 261 177,07			

2. Сведения о частях границ уточняемого земельного участка с кадастровым номером

67:25:0010328:46

:

Обозначение части границ		Горизонтальное проложение (S), м	Описание прохождения части границ	Сведения о согласовании местоположения границ (согласовано/спорное)
от т.	до т.			
1	2	3	4	5



1	2	3	4	5
н202У	н195У	10,97	—	согласовано
н195У	н192У	10,05		
н192У	н274У	18,06		
н274У	273	12,69		
273	272	11,95		
272	271	21,08		
271	н276У	5,05		
н276У	н277У	4,37		
н277У	н202У	45,81		

**3. Сведения о характеристиках уточняемого земельного участка с кадастровым номером** 67:25:0010328:46 :

№ п/п	Наименование характеристики земельного участка	Значение характеристики
1	2	3
1.	Адрес земельного участка	215801, Российская Федерация, Смоленская область, Ярцевский р-н, Ярцево г, Первомайский ручей ул, д 6
1.1.	Сведения о местоположении земельного участка (при отсутствии адреса) в структурированном в соответствии с федеральной информационной адресной системой виде	—
1.2.	Дополнительные сведения о местоположении земельного участка	—
2.	Площадь земельного участка ± величина погрешности определения (вычисления) площади ( $P \pm \Delta P$ ), м²	$733 \pm 9,00$
3.	Формула, примененная для вычисления предельной погрешности определения площади земельного участка, с подставленными значениями и итоговые (вычисленные) значения	$3,5 * 0,10 * \sqrt{(733)} = 9$
4.	Площадь земельного участка согласно сведениям Единого государственного реестра недвижимости (Ркад), м²	700,00
5.	Оценка расхождения Р и Ркад ( $P - P_{кад}$ ), м²	33
6.	Предельный минимальный и максимальный размеры земельного участка ( $P_{мин}$ и $P_{макс}$ ), м²	$P_{мин} = 400$ $P_{макс} = 1\ 200$
7.	Вид (виды) разрешенного использования	для индивидуального жилищного строительства
7.1.	Дополнительные сведения об использовании земельного участка	—
8.	Кадастровый или иной государственный учетный номер (инвентарный) здания, сооружения, объекта незавершенного строительства, расположенного на земельном участке	67:25:0010328:69

1	2				3		
9.	Сведения о земельных участках (землях общего пользования, территории общего пользования), посредством которых обеспечивается доступ				Земли (земельные участки) общего пользования		
10.	Иные сведения				—		
4. Пояснения к сведениям об уточняемом земельном участке с кадастровым номером 67:25:0010328:46 :							
1.	—						
1. Сведения о характерных точках границ уточняемого земельного участка с кадастровым номером 67:25:0010328:47 :							
Система координат МСК-67, зона 1 Зона № 1							
Обозначение характерных точек границ	Координаты, м				Метод определения координат	Формулы, примененные для расчета средней квадратической погрешности определения координат характерных точек границ (Mt), с подставленными в такие формулы значениями и итоговые (вычисленные) значения Mt, м	Описание закрепления точки
	содержатся в Едином государственном реестре недвижимости		определены в результате выполнения комплексных кадастровых работ				
	X	Y	X	Y			
1	2	3	4	5	6	7	8
н208У	—	—	492 329,38	1 261 160,26	Метод спутниковых геодезических измерений (определений)	$\sqrt{(0,08^2 + 0,06^2)} = 0,10$	—
н203У	—	—	492 328,82	1 261 161,84			Закрепление отсутствует
н202У	—	—	492 322,95	1 261 177,07			—
н277У	—	—	492 280,34	1 261 160,26			
н278У	—	—	492 287,17	1 261 144,26			
н279У	—	—	492 310,83	1 261 152,89			
н208У	—	—	492 329,38	1 261 160,26			
2. Сведения о частях границ уточняемого земельного участка с кадастровым номером 67:25:0010328:47 :							
Обозначение части границ		Горизонтальное проложение (S), м	Описание прохождения части границ		Сведения о согласовании местоположения границ (согласовано/спорное)		
от т.	до т.						

1	2	3	4	5
н208У	н203У	1,68	—	согласовано
н203У	н202У	16,32		
н202У	н277У	45,81		
н277У	н278У	17,40		
н278У	н279У	25,18		
н279У	н208У	19,96		

**3. Сведения о характеристиках уточняемого земельного участка с кадастровым номером** 67:25:0010328:47 :

№ п/п	Наименование характеристики земельного участка	Значение характеристики
1	2	3
1.	Адрес земельного участка	—
1.1.	Сведения о местоположении земельного участка (при отсутствии адреса) в структурированном в соответствии с федеральной информационной адресной системой виде	Российская Федерация, Смоленская область, Ярцевский р-н, Ярцево г, Первомайский ручей ул, д 8
1.2.	Дополнительные сведения о местоположении земельного участка	—
2.	Площадь земельного участка $\pm$ величина погрешности определения (вычисления) площади ( $P \pm \Delta P$ ), м <sup>2</sup>	$812 \pm 10,00$
3.	Формула, примененная для вычисления предельной погрешности определения площади земельного участка, с подставленными значениями и итоговые (вычисленные) значения	$3,5*0,10*\sqrt{(812)} = 10$
4.	Площадь земельного участка согласно сведениям Единого государственного реестра недвижимости (Ркад), м <sup>2</sup>	776,00
5.	Оценка расхождения Р и Ркад ( $P - P_{кад}$ ), м <sup>2</sup>	36
6.	Предельный минимальный и максимальный размеры земельного участка ( $P_{мин}$ и $P_{макс}$ ), м <sup>2</sup>	$P_{мин} = 400$ $P_{макс} = 1\ 200$
7.	Вид (виды) разрешенного использования	для индивидуального жилищного строительства
7.1.	Дополнительные сведения об использовании земельного участка	—
8.	Кадастровый или иной государственный учетный номер (инвентарный) здания, сооружения, объекта незавершенного строительства, расположенного на земельном участке	—
9.	Сведения о земельных участках (землях общего пользования, территории общего пользования), посредством которых обеспечивается доступ	Земли (земельные участки) общего пользования
10.	Иные сведения	—

4. Пояснения к сведениям об уточняемом земельном участке с кадастровым номером 67:25:0010328:47 :

1. —

1. Сведения о характерных точках границ уточняемого земельного участка с кадастровым номером 67:25:0010328:48 :  
Система координат МСК-67, зона 1 Зона № 1

Обоз- начение харак- терных точек границ	Координаты, м				Метод определения координат	Формулы, примененные для расчета средней квадратической погрешности определения координат характерных точек границ (Mt), с подставленными в такие формулы значениями и итоговые (вычисленные) значения Mt, м	Описание закрепления точки
	содержатся в Едином государственном реестре недвижимости		определены в результате выполнения комплексных кадастровых работ				
	X	Y	X	Y			
1	2	3	4	5	6	7	8
н38У	—	—	492 338,18	1 261 136,47	Метод спутниковых геодезических измерений (определений)	$\sqrt{(0,08^2 + 0,06^2)} = 0,10$	—
210	—	—	492 336,79	1 261 140,40			Закрепление отсутствует
н209У	—	—	492 329,83	1 261 159,01			
н208У	—	—	492 329,38	1 261 160,26			—
н279У	—	—	492 310,83	1 261 152,89			
н278У	—	—	492 287,17	1 261 144,26			
н280У	—	—	492 289,58	1 261 139,11			
н281У	—	—	492 283,05	1 261 136,21			
н282У	—	—	492 293,89	1 261 117,11			
н44У	—	—	492 307,54	1 261 121,32			
43	—	—	492 307,11	1 261 124,30			Закрепление отсутствует

1	2	3	4	5	6	7	8
н38У	—	—	492 338,18	1 261 136,47	Метод спутниковых геодезических измерений (определений)	$\sqrt{(0,08^2 + 0,06^2)} = 0,10$	—
2. Сведения о частях границ уточняемого земельного участка с кадастровым номером						67:25:0010328:48 :	
Обозначение части границ		Горизонтальное проложение (S), м	Описание прохождения части границ		Сведения о согласовании местоположения границ (согласовано/спорное)		
от т.	до т.						
1	2	3	4		5		
н38У	210	4,17	—		согласовано		
210	н209У	19,87					
н209У	н208У	1,33					
н208У	н279У	19,96					
н279У	н278У	25,18					
н278У	н280У	5,69					
н280У	н281У	7,14					
н281У	н282У	21,96					
н282У	н44У	14,28					
н44У	43	3,01					
43	н38У	33,37					
3. Сведения о характеристиках уточняемого земельного участка с кадастровым номером							
№ п/п	Наименование характеристики земельного участка				Значение характеристики		
1	2				3		
1.	Адрес земельного участка				—		
1.1.	Сведения о местоположении земельного участка (при отсутствии адреса) в структурированном в соответствии с федеральной информационной адресной системой виде				Российская Федерация, Смоленская область, Ярцевский р-н, Ярцево г, Первомайский ручей ул, д 10		
1.2.	Дополнительные сведения о местоположении земельного участка				—		
2.	Площадь земельного участка ± величина погрешности определения (вычисления) площади (Р ± ΔР), м²				1 285 ± 13,00		
3.	Формула, примененная для вычисления предельной погрешности определения площади земельного участка, с подставленными значениями и итоговые (вычисленные) значения				$3,5*0,10*\sqrt{(1\,285)} = 13$		
4.	Площадь земельного участка согласно сведениям Единого государственного реестра недвижимости (Ркад), м²				1 030,00		

1	2	3
5.	Оценка расхождения Р и Ркад (Р - Ркад), м²	255
6.	Предельный минимальный и максимальный размеры земельного участка (Рмин и Рмакс), м²	Рмин = 400 Рмакс = 1 200
7.	Вид (виды) разрешенного использования	для индивидуального жилищного строительства
7.1.	Дополнительные сведения об использовании земельного участка	—
8.	Кадастровый или иной государственный учетный номер (инвентарный) здания, сооружения, объекта незавершенного строительства, расположенного на земельном участке	67:25:0010328:71
9.	Сведения о земельных участках (землях общего пользования, территории общего пользования), посредством которых обеспечивается доступ	Земли (земельные участки) общего пользования
10.	Иные сведения	—
<b>4. Пояснения к сведениям об уточняемом земельном участке с кадастровым номером</b> <u>67:25:0010328:48</u> :		
1.	—	

Сведения об образуемых земельных участках					
1. Сведения о характерных точках границ образуемого земельного участка _____ :ЗУ1 _____ : обозначение земельного участка					
Система координат _____ МСК-67, зона 1 _____ Зона № _____ 1 _____					
Обозначение характерных точек границ	Координаты, м		Метод определения координат	Формулы, примененные для расчета средней квадратической погрешности определения координат характерных точек границ (Mt), с подставленными в такие формулы значениями и итоговые (вычисленные) значения Mt, м	Описание закрепления точки
	X	Y			
1	2	3	4	5	6
н1У	492 234,31	1 261 118,76	Метод спутниковых геодезических измерений (определений)	$\sqrt{(0,08^2 + 0,06^2)} = 0,10$	—
н2У	492 219,50	1 261 115,27			
н3У	492 233,55	1 261 074,34			
н4У	492 253,79	1 261 081,72			
н5У	492 241,29	1 261 104,47			
н1У	492 234,31	1 261 118,76			
2. Сведения о частях границ образуемого земельного участка _____ :ЗУ1 _____ : обозначение земельного участка					
Обозначение части границ		Горизонтальное проложение (S), м	Описание прохождения части границ	Сведения о согласовании местоположения границ (согласовано/спорное)	
от т.	до т.				
1	2	3	4	5	
н1У	н2У	15,22	—	согласовано	
н2У	н3У	43,27			
н3У	н4У	21,54			
н4У	н5У	25,96			
н5У	н1У	15,90			

3. Сведения о характеристиках образуемого земельного участка _____:ЗУ1_____:		
обозначение земельного участка		
№ п/п	Наименование характеристики земельного участка	Значение характеристики
1	2	3
1.	Адрес земельного участка	Российская Федерация, Смоленская область, Смоленский р-н, Ярцево г
1.1.	Сведения о местоположении земельного участка (при отсутствии адреса) в структурированном в соответствии с федеральной информационной адресной системой виде	—
1.2.	Дополнительные сведения о местоположении земельного участка	—
2.	Категория земель	Земли населенных пунктов
3.	Вид (виды) разрешенного использования	Для индивидуального жилищного строительства
3.1.	Дополнительные сведения об использовании земельного участка	—
4.	Реестровый номер границ территориальной зоны или в случае отсутствия такого реестрового номера ее индивидуальное обозначение (вид, тип, номер, индекс)	—
5.	Площадь земельного участка ± величина погрешности определения (вычисления) площади ( $P \pm \Delta P$ ), м²	$764 \pm 10,00$
6.	Формула, примененная для вычисления предельной погрешности определения площади земельного участка, с подставленными значениями и итоговые (вычисленные) значения	$3,5*0,10*\sqrt{(764)} = 10$
7.	Предельный минимальный и максимальный размеры земельного участка ( $P_{\min}$ и ( $P_{\max}$ ), м²	$P_{\min} = 400$ $P_{\max} = 1\ 200$
8.	Кадастровый или иной государственный учетный номер (инвентарный) объекта недвижимости, расположенного на образуемом земельном участке	—
9.	Кадастровые номера исходных земельных участков	—
9.1.	Кадастровый номер входящего в состав земельного участка, представляющего собой единое землепользование (номер контура многоконтурного земельного участка), преобразование которого осуществляется	—
9.2.	Кадастровые номера земельных участков, исключаемых из состава измененного (исходного) земельного участка, представляющего собой единое землепользование	—



1	2		3		
9.3.	Кадастровый или иной государственный учетный номер (инвентарный) объекта недвижимости, расположенного на измененном земельном участке		—		
10.	Условный номер земельного участка		—		
11.	Учетный номер проекта межевания территории		—		
12.	Дополнительные сведения об образовании земельного участка		—		
13.	Сведения о земельных участках (землях общего пользования, территории общего пользования), посредством которых обеспечивается доступ		Земли (земельные участки) общего пользования		
14.	Иные сведения		—		
4. Пояснения к сведениям об образуемом земельном участке _____:ЗУ1_____:					
_____ обозначение земельного участка					
1.	—				
1. Сведения о характерных точках границ образуемого земельного участка _____:ЗУ2_____:					
_____ обозначение земельного участка					
Система координат _____ МСК-67, зона 1 _____ Зона № _____ 1 _____					
Обоз- начение харак- терных точек границ	Координаты, м		Метод определения координат	Формулы, примененные для расчета средней квадратической погрешности определения координат характерных точек границ (Mt), с подставленными в такие формулы значениями и итоговые (вычисленные) значения Mt, м	Описание закрепления точки
	X	Y			
1	2	3	4	5	6
н5У	492 241,29	1 261 104,47	Метод спутниковых геодезических измерений (определений)	$\sqrt{(0,08^2 + 0,06^2)} = 0,10$	—
н6У	492 265,03	1 261 112,33			
н7У	492 283,77	1 261 120,13			
н8У	492 275,17	1 261 134,49			
н1У	492 234,31	1 261 118,76			

1	2	3	4	5	6
н5У	492 241,29	1 261 104,47	Метод спутниковых геодезических измерений (определений)	$\sqrt{(0,08^2 + 0,06^2)} = 0,10$	—
<b>2. Сведения о частях границ образуемого земельного участка</b> _____ :ЗУ2 : <div style="text-align: center;">_____</div> <div style="text-align: center;">обозначение земельного участка</div>					
Обозначение части границ		Горизонтальное проложение (S), м	Описание прохождения части границ	Сведения о согласовании местоположения границ (согласовано/спорное)	
от т.	до т.				
1	2	3	4	5	
н5У	н6У	25,01	—	согласовано	
н6У	н7У	20,30			
н7У	н8У	16,74			
н8У	н1У	43,78			
н1У	н5У	15,90			
<b>3. Сведения о характеристиках образуемого земельного участка</b> _____ :ЗУ2 : <div style="text-align: center;">_____</div> <div style="text-align: center;">обозначение земельного участка</div>					
№ п/п	Наименование характеристики земельного участка		Значение характеристики		
1	2		3		
1.	Адрес земельного участка		Российская Федерация, Смоленская область, Смоленский р-н, Ярцево г		
1.1.	Сведения о местоположении земельного участка (при отсутствии адреса) в структурированном в соответствии с федеральной информационной адресной системой виде		—		
1.2.	Дополнительные сведения о местоположении земельного участка		—		
2.	Категория земель		Земли населенных пунктов		
3.	Вид (виды) разрешенного использования		Для индивидуального жилищного строительства		
3.1.	Дополнительные сведения об использовании земельного участка		—		
4.	Реестровый номер границ территориальной зоны или в случае отсутствия такого реестрового номера ее индивидуальное обозначение (вид, тип, номер, индекс)		—		
5.	Площадь земельного участка ± величина погрешности определения (вычисления) площади ( $P \pm \Delta P$ ), м²		738 ± 10,00		
6.	Формула, примененная для вычисления предельной погрешности определения площади земельного участка, с подставленными значениями и итоговые (вычисленные) значения		$3,5*0,10*\sqrt{(738)} = 10$		

1	2	3
7.	Предельный минимальный и максимальный размеры земельного участка (Р <sub>мин</sub> ) и (Р <sub>макс</sub> ), м <sup>2</sup>	Р <sub>мин</sub> = 400 Р <sub>макс</sub> = 1 200
8.	Кадастровый или иной государственный учетный номер (инвентарный) объекта недвижимости, расположенного на образуемом земельном участке	—
9.	Кадастровые номера исходных земельных участков	—
9.1.	Кадастровый номер входящего в состав земельного участка, представляющего собой единое землепользование (номер контура многоконтурного земельного участка), преобразование которого осуществляется	—
9.2.	Кадастровые номера земельных участков, исключаемых из состава измененного (исходного) земельного участка, представляющего собой единое землепользование	—
9.3.	Кадастровый или иной государственный учетный номер (инвентарный) объекта недвижимости, расположенного на измененном земельном участке	—
10.	Условный номер земельного участка	—
11.	Учетный номер проекта межевания территории	—
12.	Дополнительные сведения об образовании земельного участка	—
13.	Сведения о земельных участках (землях общего пользования, территории общего пользования), посредством которых обеспечивается доступ	Земли (земельные участки) общего пользования
14.	Иные сведения	—
4. Пояснения к сведениям об образуемом земельном участке _____:ЗУ2_____:		
_____ обозначение земельного участка		
1.	—	

1. Сведения о характерных точках границ образуемого земельного участка						:ЗУЗ		:	
						обозначение земельного участка			
Система координат						МСК-67, зона 1		Зона №	1
Обоз- начение харак- терных точек границ	Координаты, м		Метод определения координат	Формулы, примененные для расчета средней квадратической погрешности определения координат характерных точек границ (Mt), с подставленными в такие формулы значениями и итоговые (вычисленные) значения Mt, м	Описание закрепления точки				
	X	Y							
1	2	3	4	5	6				
н9У	492 530,33	1 261 178,71	Метод спутниковых геодезических измерений (определений)	$\sqrt{(0,08^2 + 0,06^2)} = 0,10$	—				
10	492 518,95	1 261 220,75							
11	492 493,71	1 261 210,25							
н12У	492 492,42	1 261 209,71							
н13У	492 501,03	1 261 172,08							
н9У	492 530,33	1 261 178,71							
2. Сведения о частях границ образуемого земельного участка						:ЗУЗ		:	
						обозначение земельного участка			
Обозначение части границ		Горизонтальное проложение (S), м	Описание прохождения части границ	Сведения о согласовании местоположения границ (согласовано/спорное)					
от т.	до т.								
1	2	3	4	5					
н9У	10	43,55	—	согласовано					
10	11	27,34							
11	н12У	1,40							
н12У	н13У	38,60							
н13У	н9У	30,04							
3. Сведения о характеристиках образуемого земельного участка						:ЗУЗ		:	
						обозначение земельного участка			
№ п/п	Наименование характеристики земельного участка		Значение характеристики						

1	2	3
1.	Адрес земельного участка	Российская Федерация, Смоленская область, Смоленский р-н, Ярцево г
1.1.	Сведения о местоположении земельного участка (при отсутствии адреса) в структурированном в соответствии с федеральной информационной адресной системой виде	—
1.2.	Дополнительные сведения о местоположении земельного участка	—
2.	Категория земель	Земли населенных пунктов
3.	Вид (виды) разрешенного использования	Для индивидуального жилищного строительства
3.1.	Дополнительные сведения об использовании земельного участка	—
4.	Реестровый номер границ территориальной зоны или в случае отсутствия такого реестрового номера ее индивидуальное обозначение (вид, тип, номер, индекс)	—
5.	Площадь земельного участка $\pm$ величина погрешности определения (вычисления) площади ( $P \pm \Delta P$ ), м <sup>2</sup>	1 200 $\pm$ 12,00
6.	Формула, примененная для вычисления предельной погрешности определения площади земельного участка, с подставленными значениями и итоговые (вычисленные) значения	$3,5 * 0,10 * \sqrt{(1\ 200)} = 12$
7.	Предельный минимальный и максимальный размеры земельного участка ( $P_{\text{мин}}$ и $P_{\text{макс}}$ ), м <sup>2</sup>	$P_{\text{мин}} = 400$ $P_{\text{макс}} = 1\ 200$
8.	Кадастровый или иной государственный учетный номер (инвентарный) объекта недвижимости, расположенного на образуемом земельном участке	67:25:0010328:198
9.	Кадастровые номера исходных земельных участков	—
9.1.	Кадастровый номер входящего в состав земельного участка, представляющего собой единое землепользование (номер контура многоконтурного земельного участка), преобразование которого осуществляется	—
9.2.	Кадастровые номера земельных участков, исключаемых из состава измененного (исходного) земельного участка, представляющего собой единое землепользование	—
9.3.	Кадастровый или иной государственный учетный номер (инвентарный) объекта недвижимости, расположенного на измененном земельном участке	—

1	2		3		
10.	Условный номер земельного участка		—		
11.	Учетный номер проекта межевания территории		—		
12.	Дополнительные сведения об образовании земельного участка		—		
13.	Сведения о земельных участках (землях общего пользования, территории общего пользования), посредством которых обеспечивается доступ		Земли (земельные участки) общего пользования		
14.	Иные сведения		—		
4. Пояснения к сведениям об образуемом земельном участке _____ :ЗУ3 : _____ обозначение земельного участка					
1.	—				
1. Сведения о характерных точках границ образуемого земельного участка _____ :ЗУ4 : _____ обозначение земельного участка					
Система координат _____ МСК-67, зона 1 _____ Зона № _____ 1 _____					
Обозначение характерных точек границ	Координаты, м		Метод определения координат	Формулы, примененные для расчета средней квадратической погрешности определения координат характерных точек границ (Mt), с подставленными в такие формулы значениями и итоговые (вычисленные) значения Mt, м	Описание закрепления точки
	X	Y			
1	2	3	4	5	6
н14У	492 328,82	1 261 223,31	Метод спутниковых геодезических измерений (определений)	$\sqrt{(0,08^2 + 0,06^2)} = 0,10$	—
н15У	492 311,88	1 261 263,55			
н16У	492 296,40	1 261 257,97			
н17У	492 315,58	1 261 213,61			
18	492 325,75	1 261 219,49			
19	492 324,70	1 261 221,49			
н14У	492 328,82	1 261 223,31			

2. Сведения о частях границ образуемого земельного участка _____:ЗУ4_____:				
обозначение земельного участка				
Обозначение части границ		Горизонтальное проложение (S), м	Описание прохождения части границ	Сведения о согласовании местоположения границ (согласовано/спорное)
от т.	до т.			
1	2	3	4	5
н14У	н15У	43,66	—	согласовано
н15У	н16У	16,45		
н16У	н17У	48,33		
н17У	18	11,75		
18	19	2,26		
19	н14У	4,50		
3. Сведения о характеристиках образуемого земельного участка _____:ЗУ4_____:				
обозначение земельного участка				
№ п/п	Наименование характеристики земельного участка		Значение характеристики	
1	2		3	
1.	Адрес земельного участка		Российская Федерация, Смоленская область, Смоленский р-н, Ярцево г	
1.1.	Сведения о местоположении земельного участка (при отсутствии адреса) в структурированном в соответствии с федеральной информационной адресной системой виде		—	
1.2.	Дополнительные сведения о местоположении земельного участка		—	
2.	Категория земель		Земли населенных пунктов	
3.	Вид (виды) разрешенного использования		Для индивидуального жилищного строительства	
3.1.	Дополнительные сведения об использовании земельного участка		—	
4.	Реестровый номер границ территориальной зоны или в случае отсутствия такого реестрового номера ее индивидуальное обозначение (вид, тип, номер, индекс)		—	
5.	Площадь земельного участка ± величина погрешности определения (вычисления) площади ( $P \pm \Delta P$ ), м²		751 ± 10,00	
6.	Формула, примененная для вычисления предельной погрешности определения площади земельного участка, с подставленными значениями и итоговые (вычисленные) значения		3,5*0,10*√(751) = 10	
7.	Предельный минимальный и максимальный размеры земельного участка (Рмин) и (Рмакс), м²		Рмин = 400 Рмакс = 1 200	

1	2	3
8.	Кадастровый или иной государственный учетный номер (инвентарный) объекта недвижимости, расположенного на образуемом земельном участке	—
9.	Кадастровые номера исходных земельных участков	—
9.1.	Кадастровый номер входящего в состав земельного участка, представляющего собой единое землепользование (номер контура многоконтурного земельного участка), преобразование которого осуществляется	—
9.2.	Кадастровые номера земельных участков, исключаемых из состава измененного (исходного) земельного участка, представляющего собой единое землепользование	—
9.3.	Кадастровый или иной государственный учетный номер (инвентарный) объекта недвижимости, расположенного на измененном земельном участке	—
10.	Условный номер земельного участка	—
11.	Учетный номер проекта межевания территории	—
12.	Дополнительные сведения об образовании земельного участка	—
13.	Сведения о земельных участках (землях общего пользования, территории общего пользования), посредством которых обеспечивается доступ	Земли (земельные участки) общего пользования
14.	Иные сведения	—

4. Пояснения к сведениям об образуемом земельном участке	:ЗУ4	:
	обозначение земельного участка	

1.	—
----	---

1. Сведения о характерных точках границ образуемого земельного участка	:ЗУ5	:
обозначение земельного участка		

Система координат	МСК-67, зона 1	Зона №	1
-------------------	----------------	--------	---

Обозначение характерных точек границ	Координаты, м		Метод определения координат	Формулы, примененные для расчета средней квадратической погрешности определения координат характерных точек границ (Mt), с подставленными в такие формулы значениями и итоговые (вычисленные) значения Mt, м	Описание закрепления точки
	X	Y			



1	2	3	4	5	6
н16У	492 296,40	1 261 257,97	Метод спутниковых геодезических измерений (определений)	$\sqrt{(0,08^2 + 0,06^2)} = 0,10$	—
н20У	492 280,94	1 261 251,88			
н21У	492 288,68	1 261 238,96			
н22У	492 289,45	1 261 233,95			
н23У	492 290,73	1 261 229,58			
н24У	492 300,46	1 261 206,50			
25	492 309,62	1 261 210,11			
н17У	492 315,58	1 261 213,61			
н16У	492 296,40	1 261 257,97			

2. Сведения о частях границ образуемого земельного участка

:ЗУ5:

обозначение земельного участка

Обозначение части границ		Горизонтальное проложение (S), м	Описание прохождения части границ	Сведения о согласовании местоположения границ (согласовано/спорное)
от т.	до т.			
1	2	3	4	5
н16У	н20У	16,62	—	согласовано
н20У	н21У	15,06		
н21У	н22У	5,07		
н22У	н23У	4,55		
н23У	н24У	25,05		
н24У	25	9,85		
25	н17У	6,91		
н17У	н16У	48,33		

3. Сведения о характеристиках образуемого земельного участка

:ЗУ5:

обозначение земельного участка

№ п/п	Наименование характеристики земельного участка	Значение характеристики
1	2	3

1	2	3
1.	Адрес земельного участка	Российская Федерация, Смоленская область, Смоленский р-н, Ярцево г
1.1.	Сведения о местоположении земельного участка (при отсутствии адреса) в структурированном в соответствии с федеральной информационной адресной системой виде	—
1.2.	Дополнительные сведения о местоположении земельного участка	—
2.	Категория земель	Земли населенных пунктов
3.	Вид (виды) разрешенного использования	Для индивидуального жилищного строительства
3.1.	Дополнительные сведения об использовании земельного участка	—
4.	Реестровый номер границ территориальной зоны или в случае отсутствия такого реестрового номера ее индивидуальное обозначение (вид, тип, номер, индекс)	—
5.	Площадь земельного участка $\pm$ величина погрешности определения (вычисления) площади ( $P \pm \Delta P$ ), м <sup>2</sup>	$793 \pm 10,00$
6.	Формула, примененная для вычисления предельной погрешности определения площади земельного участка, с подставленными значениями и итоговые (вычисленные) значения	$3,5*0,10*\sqrt{(793)} = 10$
7.	Предельный минимальный и максимальный размеры земельного участка ( $P_{\text{мин}}$ и $P_{\text{макс}}$ ), м <sup>2</sup>	$P_{\text{мин}} = 400$ $P_{\text{макс}} = 1\ 200$
8.	Кадастровый или иной государственный учетный номер (инвентарный) объекта недвижимости, расположенного на образуемом земельном участке	—
9.	Кадастровые номера исходных земельных участков	—
9.1.	Кадастровый номер входящего в состав земельного участка, представляющего собой единое землепользование (номер контура многоконтурного земельного участка), преобразование которого осуществляется	—
9.2.	Кадастровые номера земельных участков, исключаемых из состава измененного (исходного) земельного участка, представляющего собой единое землепользование	—
9.3.	Кадастровый или иной государственный учетный номер (инвентарный) объекта недвижимости, расположенного на измененном земельном участке	—

1	2	3
10.	Условный номер земельного участка	—
11.	Учетный номер проекта межевания территории	—
12.	Дополнительные сведения об образовании земельного участка	—
13.	Сведения о земельных участках (землях общего пользования, территории общего пользования), посредством которых обеспечивается доступ	Земли (земельные участки) общего пользования
14.	Иные сведения	—
4. Пояснения к сведениям об образуемом земельном участке _____:ЗУ5 _____:		
_____ обозначение земельного участка		
1.	—	

**Сведения об уточняемых земельных участках, необходимые для исправления реестровых ошибок в сведениях о местоположении их границ**

**1. Сведения о характерных точках границ уточняемого земельного участка с кадастровым номером** 67:25:0010328:1 :  
 Система координат МСК-67, зона 1 Зона № 1

Обоз- начение харак- терных точек границ	Координаты, м				Метод определения координат	Формулы, примененные для расчета средней квадратической погрешности определения координат характерных точек границ (Mt), с подставленными в такие формулы значениями и итоговые (вычисленные) значения Mt, м	Описание закрепления точки
	содержатся в Едином государственном реестре недвижимости		определены в результате выполнения комплексных кадастровых работ				
	X	Y	X	Y			
1	2	3	4	5	6	7	8
26	492 355,21	1 261 234,42	—	—	Метод спутниковых геодезических измерений (определений)	0,10	—
27	492 337,62	1 261 272,99	—	—			
28	492 310,28	1 261 262,95	—	—			
29	492 326,60	1 261 222,39	—	—			
н30У	—	—	492 341,92	1 261 269,90			
н31У	—	—	492 338,68	1 261 271,43		$\sqrt{(0,08^2 + 0,06^2)} = 0,10$	
н15У	—	—	492 311,88	1 261 263,55			
н14У	—	—	492 328,82	1 261 223,31			
н32У	—	—	492 358,23	1 261 235,87			
26	492 355,21	1 261 234,42	—	—			

**2. Сведения о частях границ уточняемого земельного участка с кадастровым номером** 67:25:0010328:1 :

Обозначение части границ		Горизонтальное проложение (S), м	Описание прохождения части границ	Сведения о согласовании местоположения границ (согласовано/спорное)
от т.	до т.			

1	2	3	4	5
н30У	н31У	3,58	—	согласовано
н31У	н15У	27,93		
н15У	н14У	43,66		
н14У	н32У	31,98		
н32У	н30У	37,74		

**3. Сведения о характеристиках уточняемого земельного участка с кадастровым номером** 67:25:0010328:1 :

№ п/п	Наименование характеристики	Значение характеристики
1	2	3
1.	Адрес земельного участка	—
1.1.	Сведения о местоположении земельного участка (при отсутствии адреса) в структурированном в соответствии с федеральной информационной адресной системой виде	Российская Федерация, Смоленская область, Ярцевский р-н, Ярцево г, Рабочий поселок ул, д 1/17
1.2.	Дополнительные сведения о местоположении земельного участка	—
2.	Площадь земельного участка ± величина погрешности определения (вычисления) площади ( $P \pm \Delta P$ ), м²	1 294 ± 13,00
3.	Формула, примененная для вычисления предельной погрешности определения площади земельного участка, с подставленными значениями и итоговые (вычисленные) значения	$3,5*0,10*\sqrt{(1\ 294)} = 13$
4.	Площадь земельного участка согласно сведениям Единого государственного реестра недвижимости (Ркад), м²	1 294,00
5.	Оценка расхождения Р и Ркад ( $P - P_{кад}$ ), м²	0
6.	Предельный минимальный и максимальный размеры земельного участка ( $P_{мин}$ и $P_{макс}$ ), м²	— —
7.	Кадастровый или иной государственный учетный номер (инвентарный) здания, сооружения, объекта незавершенного строительства, расположенного на земельном участке	67:25:0010328:76
8.	Вид (виды) разрешенного использования	Под индивидуальный жилой дом
8.1.	Дополнительные сведения об использовании земельного участка	—
9.	Сведения о земельных участках (землях общего пользования, территории общего пользования), посредством которых обеспечивается доступ	Земли (земельные участки) общего пользования
10.	Иные сведения	—

**4. Пояснения к сведениям об уточняемом земельном участке с кадастровым номером** 67:25:0010328:1 :

1.	—										
1. Сведения о характерных точках границ уточняемого земельного участка с кадастровым номером					67:25:0010328:11					:	
Система координат					МСК-67, зона 1					Зона №	1
Обоз- начение харак- терных точек границ	Координаты, м				Метод определения координат	Формулы, примененные для расчета средней квадратической погрешности определения координат характерных точек границ (Mt), с подставленными в такие формулы значениями и итоговые (вычисленные) значения Mt, м	Описание закрепления точки				
	содержатся в Едином государственном реестре недвижимости		определены в результате выполнения комплексных кадастровых работ								
	X	Y	X	Y							
1	2	3	4	5	6	7	8				
93	492 564,48	1 261 273,62	492 564,48	1 261 273,62	Метод спутниковых геодезических измерений (определений)	$\sqrt{(0,08^2 + 0,06^2)} = 0,10$	—				
94	492 558,63	1 261 290,43	—	—		0,10					
95	492 558,44	1 261 290,97	—	—							
н96У	—	—	492 558,76	1 261 291,07							
97	492 534,87	1 261 283,17	492 534,87	1 261 283,17		$\sqrt{(0,08^2 + 0,06^2)} = 0,10$					
н88У	—	—	492 475,26	1 261 260,29							
98	492 474,28	1 261 259,92	—	—		0,10					
н87У	—	—	492 474,56	1 261 260,02		$\sqrt{(0,08^2 + 0,06^2)} = 0,10$					
99	492 475,02	1 261 257,88	—	—		0,10					
86	492 480,97	1 261 241,46	492 480,97	1 261 241,46							
100	492 511,83	1 261 253,46	492 511,83	1 261 253,46		$\sqrt{(0,08^2 + 0,06^2)} = 0,10$					

1	2	3	4	5	6	7	8
93	492 564,48	1 261 273,62	492 564,48	1 261 273,62	Метод спутниковых геодезических измерений (определений)	$\sqrt{(0,08^2 + 0,06^2)} = 0,10$	—

**2. Сведения о частях границ уточняемого земельного участка с кадастровым номером** 67:25:0010328:11 :

Обозначение части границ		Горизонтальное проложение (S), м	Описание прохождения части границ	Сведения о согласовании местоположения границ (согласовано/спорное)
от т.	до т.			
1	2	3	4	5
93	н96У	18,36	—	согласовано
н96У	97	25,16		
97	н88У	63,85		
н88У	н87У	0,75		
н87У	86	19,64		
86	100	33,11		
100	93	56,38		

**3. Сведения о характеристиках уточняемого земельного участка с кадастровым номером** 67:25:0010328:11 :

№ п/п	Наименование характеристики	Значение характеристики
1	2	3
1.	Адрес земельного участка	—
1.1.	Сведения о местоположении земельного участка (при отсутствии адреса) в структурированном в соответствии с федеральной информационной адресной системой виде	Российская Федерация, Смоленская область, Ярцевский р-н, Ярцево г, Первомайский пер, д 35
1.2.	Дополнительные сведения о местоположении земельного участка	—
2.	Площадь земельного участка ± величина погрешности определения (вычисления) площади ( $P \pm \Delta P$ ), м²	$1\,735 \pm 15,00$
3.	Формула, примененная для вычисления предельной погрешности определения площади земельного участка, с подставленными значениями и итоговые (вычисленные) значения	$3,5 * 0,10 * \sqrt{(1\,735)} = 15$
4.	Площадь земельного участка согласно сведениям Единого государственного реестра недвижимости (Ркад), м²	1 735,00
5.	Оценка расхождения Р и Ркад ( $P - P_{кад}$ ), м²	0
6.	Предельный минимальный и максимальный размеры земельного участка (Рмин и Рмакс), м²	— —

1	2				3		
7.	Кадастровый или иной государственный учетный номер (инвентарный) здания, сооружения, объекта незавершенного строительства, расположенного на земельном участке				67:25:0010328:65; 67:25:0000000:369		
8.	Вид (виды) разрешенного использования				под жилой дом		
8.1.	Дополнительные сведения об использовании земельного участка				—		
9.	Сведения о земельных участках (землях общего пользования, территории общего пользования), посредством которых обеспечивается доступ				Земли (земельные участки) общего пользования		
10.	Иные сведения				—		
4. Пояснения к сведениям об уточняемом земельном участке с кадастровым номером					67:25:0010328:11		
1.	—						
1. Сведения о характерных точках границ уточняемого земельного участка с кадастровым номером					67:25:0010328:14		
Система координат					МСК-67, зона 1		
					Зона № 1		
Обоз- начение харак- терных точек границ	Координаты, м				Метод определения координат	Формулы, примененные для расчета средней квадратической погрешности определения координат характерных точек границ (Mt), с подставленными в такие формулы значениями и итоговые (вычисленные) значения Mt, м	Описание закрепления точки
	содержатся в Едином государственном реестре недвижимости		определены в результате выполнения комплексных кадастровых работ				
	X	Y	X	Y			
1	2	3	4	5	6	7	8
н108У	—	—	492 395,34	1 261 262,75	Метод спутниковых геодезических измерений (определений)	$\sqrt{(0,08^2 + 0,06^2)} = 0,10$	—
н109У	—	—	492 394,07	1 261 266,85			
110	492 407,79	1 261 270,61	492 407,79	1 261 270,61			
111	492 402,55	1 261 287,96	—	—			
112	492 351,71	1 261 274,61	—	—			
113	492 358,89	1 261 255,13	—	—			



1	2	3	4	5	6	7	8
114	492 361,32	1 261 256,01	—	—	Метод спутниковых геодезических измерений (определений)	0,10	—
115	492 364,33	1 261 257,10	—	—			
116	492 377,07	1 261 260,78	—	—			
117	492 390,15	1 261 264,97	—	—			
118	492 391,26	1 261 261,37	—	—			
119	492 394,52	1 261 262,47	—	—			
120	492 393,24	1 261 266,62	—	—			
н121У	—	—	492 401,89	1 261 290,10		$\sqrt{(0,08^2 + 0,06^2)} = 0,10$	
н122У	—	—	492 351,09	1 261 277,32			
н123У	—	—	492 359,14	1 261 256,01			
н124У	—	—	492 364,62	1 261 257,90			
н125У	—	—	492 376,90	1 261 261,54			
н126У	—	—	492 390,32	1 261 265,52			
н127У	—	—	492 391,54	1 261 261,58			
н108У	—	—	492 395,34	1 261 262,75			

2. Сведения о частях границ уточняемого земельного участка с кадастровым номером					67:25:0010328:14		:
Обозначение части границ		Горизонтальное проложение (S), м	Описание прохождения части границ	Сведения о согласовании местоположения границ (согласовано/спорное)			
от т.	до т.						
1	2	3	4	5			
н108У	н109У	4,29	—	согласовано			

1	2	3	4	5
н109У	110	14,23	—	согласовано
110	н121У	20,36		
н121У	н122У	52,38		
н122У	н123У	22,78		
н123У	н124У	5,80		
н124У	н125У	12,81		
н125У	н126У	14,00		
н126У	н127У	4,12		
н127У	н108У	3,98		

**3. Сведения о характеристиках уточняемого земельного участка с кадастровым номером** 67:25:0010328:14 :

№ п/п	Наименование характеристики	Значение характеристики
1	2	3
1.	Адрес земельного участка	—
1.1.	Сведения о местоположении земельного участка (при отсутствии адреса) в структурированном в соответствии с федеральной информационной адресной системой виде	Российская Федерация, Смоленская область, Ярцевский р-н, Ярцево г, Кузнецова ул, д 19
1.2.	Дополнительные сведения о местоположении земельного участка	—
2.	Площадь земельного участка ± величина погрешности определения (вычисления) площади ( $P \pm \Delta P$ ), м²	$1\ 117 \pm 12,00$
3.	Формула, примененная для вычисления предельной погрешности определения площади земельного участка, с подставленными значениями и итоговые (вычисленные) значения	$3,5*0,10*\sqrt{(1\ 117)} = 12$
4.	Площадь земельного участка согласно сведениям Единого государственного реестра недвижимости (Ркад), м²	1 016,00
5.	Оценка расхождения Р и Ркад ( $P - P_{кад}$ ), м²	101
6.	Предельный минимальный и максимальный размеры земельного участка (Рмин и Рмакс), м²	Рмин = 400 Рмакс = 1 200
7.	Кадастровый или иной государственный учетный номер (инвентарный) здания, сооружения, объекта незавершенного строительства, расположенного на земельном участке	67:25:0010328:60; 67:25:0000000:369
8.	Вид (виды) разрешенного использования	для индивидуального жилищного строительства
8.1.	Дополнительные сведения об использовании земельного участка	—

1	2				3		
9.	Сведения о земельных участках (землях общего пользования, территории общего пользования), посредством которых обеспечивается доступ				Земли (земельные участки) общего пользования		
10.	Иные сведения				—		
4. Пояснения к сведениям об уточняемом земельном участке с кадастровым номером 67:25:0010328:14 :							
1.	—						
1. Сведения о характерных точках границ уточняемого земельного участка с кадастровым номером 67:25:0010328:25 :							
Система координат				МСК-67, зона 1		Зона № 1	
Обоз- начение харак- терных точек границ	Координаты, м				Метод определения координат	Формулы, примененные для расчета средней квадратической погрешности определения координат характерных точек границ (Mt), с подставленными в такие формулы значениями и итоговые (вычисленные) значения Mt, м	Описание закрепления точки
	содержатся в Едином государственном реестре недвижимости		определены в результате выполнения комплексных кадастровых работ				
	X	Y	X	Y			
1	2	3	4	5	6	7	8
н145У	—	—	492 413,82	1 261 253,22	Метод спутниковых геодезических измерений (определений)	$\sqrt{(0,08^2 + 0,06^2)} = 0,10$	—
110	492 407,79	1 261 270,61	492 407,79	1 261 270,61			
175	492 393,24	1 261 266,62	—	—			
176	492 394,52	1 261 262,47	—	—			
177	492 391,26	1 261 261,37	—	—			
178	492 390,15	1 261 264,97	—	—			
179	492 377,07	1 261 260,78	—	—			
180	492 364,33	1 261 257,10	—	—			

1	2	3	4	5	6	7	8
181	492 361,32	1 261 256,01	—	—	Метод спутниковых геодезических измерений (определений)	0,10	—
182	492 358,89	1 261 255,13	—	—			
183	492 365,08	1 261 242,11	—	—			
184	492 367,23	1 261 242,60	—	—			
н109У	—	—	492 394,07	1 261 266,85			
н108У	—	—	492 395,34	1 261 262,75			
н127У	—	—	492 391,54	1 261 261,58			
н126У	—	—	492 390,32	1 261 265,52			
н125У	—	—	492 376,90	1 261 261,54			
н124У	—	—	492 364,62	1 261 257,90			
н123У	—	—	492 359,14	1 261 256,01			
н185У	—	—	492 365,19	1 261 242,79			
н186У	—	—	492 367,08	1 261 243,18			
187	492 389,10	1 261 247,67	492 389,10	1 261 247,67			
188	492 391,60	1 261 248,35	492 391,60	1 261 248,35			
189	492 393,83	1 261 248,36	492 393,83	1 261 248,36			
190	492 413,82	1 261 252,60	—	—		0,10	

1	2	3	4	5	6	7	8	
н145У	—	—	492 413,82	1 261 253,22	Метод спутниковых геодезических измерений (определений)	$\sqrt{(0,08^2 + 0,06^2)} = 0,10$	—	
2. Сведения о частях границ уточняемого земельного участка с кадастровым номером					67:25:0010328:25			:
Обозначение части границ		Горизонтальное проложение (S), м	Описание прохождения части границ		Сведения о согласовании местоположения границ (согласовано/спорное)			
от т.	до т.							
1	2	3	4		5			
н145У	110	18,41	—		согласовано			
110	н109У	14,23						
н109У	н108У	4,29						
н108У	н127У	3,98						
н127У	н126У	4,12						
н126У	н125У	14,00						
н125У	н124У	12,81						
н124У	н123У	5,80						
н123У	н185У	14,54						
н185У	н186У	1,93						
н186У	187	22,47						
187	188	2,59						
188	189	2,23						
189	н145У	20,57						
3. Сведения о характеристиках уточняемого земельного участка с кадастровым номером					67:25:0010328:25			:
№ п/п	Наименование характеристики				Значение характеристики			
1	2				3			
1.	Адрес земельного участка				—			
1.1.	Сведения о местоположении земельного участка (при отсутствии адреса) в структурированном в соответствии с федеральной информационной адресной системой виде				Российская Федерация, Смоленская область, Ярцевский р-н, Ярцево г, Рабочий поселок ул, д 2А			
1.2.	Дополнительные сведения о местоположении земельного участка				—			
2.	Площадь земельного участка ± величина погрешности определения (вычисления) площади (Р ± ΔР), м²				822 ± 10,00			

1	2	3
3.	Формула, примененная для вычисления предельной погрешности определения площади земельного участка, с подставленными значениями и итоговые (вычисленные) значения	$3,5*0,10*\sqrt{(822)} = 10$
4.	Площадь земельного участка согласно сведениям Единого государственного реестра недвижимости (Ркад), м²	822,00
5.	Оценка расхождения Р и Ркад (Р - Ркад), м²	0
6.	Предельный минимальный и максимальный размеры земельного участка (Рмин и Рмакс), м²	— —
7.	Кадастровый или иной государственный учетный номер (инвентарный) здания, сооружения, объекта незавершенного строительства, расположенного на земельном участке	67:25:0010328:75
8.	Вид (виды) разрешенного использования	под индивидуальный жилой дом
8.1.	Дополнительные сведения об использовании земельного участка	—
9.	Сведения о земельных участках (землях общего пользования, территории общего пользования), посредством которых обеспечивается доступ	Земли (земельные участки) общего пользования
10.	Иные сведения	—

**4. Пояснения к сведениям об уточняемом земельном участке с кадастровым номером** 67:25:0010328:25 :

1.	—
----	---

**1. Сведения о характерных точках границ уточняемого земельного участка с кадастровым номером** 67:25:0010328:31 :

Система координат МСК-67, зона 1 Зона № 1

Обоз- начение харак- терных точек границ	Координаты, м				Метод определения координат	Формулы, примененные для расчета средней квадратической погрешности определения координат характерных точек границ (Mt), с подставленными в такие формулы значениями и итоговые (вычисленные) значения Mt, м	Описание закрепления точки
	содержатся в Едином государственном реестре недвижимости		определены в результате выполнения комплексных кадастровых работ				
	X	Y	X	Y			
1	2	3	4	5	6	7	8
н205У	—	—	492 390,22	1 261 157,37	Метод спутниковых геодезических измерений (определений)	$\sqrt{(0,08^2 + 0,06^2)} = 0,10$	Закрепление отсутствует

1	2	3	4	5	6	7	8
н201У	—	—	492 381,29	1 261 181,48	Метод спутниковых геодезических измерений (определений)	$\sqrt{(0,08^2 + 0,06^2)} = 0,10$	Закрепление отсутствует
204	492 357,43	1 261 172,19	492 357,43	1 261 172,19			
206	492 328,53	1 261 161,73	—	—			
207	492 329,56	1 261 158,91	—	—			
н203У	—	—	492 328,82	1 261 161,84			
н208У	—	—	492 329,38	1 261 160,26		$\sqrt{(0,08^2 + 0,06^2)} = 0,10$	—
н209У	—	—	492 329,83	1 261 159,01			
210	492 336,79	1 261 140,40	492 336,79	1 261 140,40			
211	492 390,10	1 261 157,33	—	—			
212	492 381,20	1 261 181,38	—	—			
н205У	—	—	492 390,22	1 261 157,37		$\sqrt{(0,08^2 + 0,06^2)} = 0,10$	Закрепление отсутствует

2. Сведения о частях границ уточняемого земельного участка с кадастровым номером
67:25:0010328:31
:

Обозначение части границ		Горизонтальное проложение (S), м	Описание прохождения части границ	Сведения о согласовании местоположения границ (согласовано/спорное)
от т.	до т.			
1	2	3	4	5
н205У	н201У	25,71	—	согласовано
н201У	204	25,60		
204	н203У	30,42		
н203У	н208У	1,68		
н208У	н209У	1,33		
н209У	210	19,87		
210	н205У	56,06		

3. Сведения о характеристиках уточняемого земельного участка с кадастровым номером 67:25:0010328:31 :		
№ п/п	Наименование характеристики	Значение характеристики
1	2	3
1.	Адрес земельного участка	—
1.1.	Сведения о местоположении земельного участка (при отсутствии адреса) в структурированном в соответствии с федеральной информационной адресной системой виде	Российская Федерация, Смоленская область, Ярцевский р-н, Ярцево г, Рабочий поселок ул, д 7
1.2.	Дополнительные сведения о местоположении земельного участка	—
2.	Площадь земельного участка ± величина погрешности определения (вычисления) площади ( $P \pm \Delta P$ ), м²	1 352 ± 13,00
3.	Формула, примененная для вычисления предельной погрешности определения площади земельного участка, с подставленными значениями и итоговые (вычисленные) значения	$3,5*0,10*\sqrt{(1\ 352)} = 13$
4.	Площадь земельного участка согласно сведениям Единого государственного реестра недвижимости (Ркад), м²	1 352,00
5.	Оценка расхождения Р и Ркад ( $P - P_{кад}$ ), м²	0
6.	Предельный минимальный и максимальный размеры земельного участка ( $P_{мин}$ и $P_{макс}$ ), м²	— —
7.	Кадастровый или иной государственный учетный номер (инвентарный) здания, сооружения, объекта незавершенного строительства, расположенного на земельном участке	67:25:0010328:81
8.	Вид (виды) разрешенного использования	Под индивидуальным жилым домом
8.1.	Дополнительные сведения об использовании земельного участка	—
9.	Сведения о земельных участках (землях общего пользования, территории общего пользования), посредством которых обеспечивается доступ	Земли (земельные участки) общего пользования
10.	Иные сведения	—
4. Пояснения к сведениям об уточняемом земельном участке с кадастровым номером 67:25:0010328:31 :		
1.	—	



1. Сведения о характерных точках границ уточняемого земельного участка с кадастровым номером						67:25:0010328:41		:	
Система координат				МСК-67, зона 1				Зона №	1
Обоз- начение харак- терных точек границ	Координаты, м				Метод определения координат	Формулы, примененные для расчета средней квадратической погрешности определения координат характерных точек границ (Mt), с подставленными в такие формулы значениями и итоговые (вычисленные) значения Mt, м	Описание закрепления точки		
	содержатся в Едином государственном реестре недвижимости		определены в результате выполнения комплексных кадастровых работ						
	X	Y	X	Y					
1	2	3	4	5	6	7	8		
242	492 549,50	1 261 302,63	—	—	Метод спутниковых геодезических измерений (определений)	0,10	—		
243	492 550,70	1 261 299,22	—	—					
244	492 554,12	1 261 300,49	—	—					
245	492 552,86	1 261 303,91	—	—					
н246У	—	—	492 550,43	1 261 302,63		$\sqrt{(0,08^2 + 0,06^2)} = 0,10$			
н247У	—	—	492 551,63	1 261 299,22					
н248У	—	—	492 555,05	1 261 300,49					
н249У	—	—	492 553,79	1 261 303,91					
242	492 549,50	1 261 302,63	—	—	0,10				
2. Сведения о частях границ уточняемого земельного участка с кадастровым номером						67:25:0010328:41		:	
Обозначение части границ		Горизонтальное проложение (S), м	Описание прохождения части границ		Сведения о согласовании местоположения границ (согласовано/спорное)				
от т.	до т.								
1	2	3	4		5				
н246У	н247У	3,61	—		согласовано				
н247У	н248У	3,65							

1	2	3	4	5
н248У	н249У	3,64	—	согласовано
н249У	н246У	3,60		
3. Сведения о характеристиках уточняемого земельного участка с кадастровым номером				67:25:0010328:41 :
№ п/п	Наименование характеристики		Значение характеристики	
1	2		3	
1.	Адрес земельного участка		—	
1.1.	Сведения о местоположении земельного участка (при отсутствии адреса) в структурированном в соответствии с федеральной информационной адресной системой виде		Российская Федерация, Смоленская область, Ярцевский р-н, Ярцево г, Первомайский пер	
1.2.	Дополнительные сведения о местоположении земельного участка		—	
2.	Площадь земельного участка ± величина погрешности определения (вычисления) площади (Р ± ΔР), м²		13 ± 1,00	
3.	Формула, примененная для вычисления предельной погрешности определения площади земельного участка, с подставленными значениями и итоговые (вычисленные) значения		3,5*0,10*√(13) = 1	
4.	Площадь земельного участка согласно сведениям Единого государственного реестра недвижимости (Ркад), м²		13,00	
5.	Оценка расхождения Р и Ркад (Р - Ркад), м²		0	
6.	Предельный минимальный и максимальный размеры земельного участка (Рмин и Рмакс), м²		— —	
7.	Кадастровый или иной государственный учетный номер (инвентарный) здания, сооружения, объекта незавершенного строительства, расположенного на земельном участке		—	
8.	Вид (виды) разрешенного использования		Под нежилые здания (ТП-78)	
8.1.	Дополнительные сведения об использовании земельного участка		—	
9.	Сведения о земельных участках (землях общего пользования, территории общего пользования), посредством которых обеспечивается доступ		Земли (земельные участки) общего пользования	
10.	Иные сведения		—	
4. Пояснения к сведениям об уточняемом земельном участке с кадастровым номером				67:25:0010328:41 :
1.	—			

1. Сведения о характерных точках границ уточняемого земельного участка с кадастровым номером					67:25:0010328:42		
Система координат					МСК-67, зона 1		
					Зона № 1		
Обоз- начение харак- терных точек границ	Координаты, м				Метод определения координат	Формулы, примененные для расчета средней квадратической погрешности определения координат характерных точек границ (Mt), с подставленными в такие формулы значениями и итоговые (вычисленные) значения Mt, м	Описание закрепления точки
	содержатся в Едином государственном реестре недвижимости		определены в результате выполнения комплексных кадастровых работ				
	X	Y	X	Y			
1	2	3	4	5	6	7	8
92	492 454,57	1 261 242,99	492 454,57	1 261 242,99	Метод спутниковых геодезических измерений (определений)	$\sqrt{(0,08^2 + 0,06^2)} = 0,10$	—
250	492 466,41	1 261 247,86	—	—		0,10	
251	492 462,67	1 261 262,00	—	—			
252	492 453,45	1 261 302,17	—	—			
253	492 423,64	1 261 294,97	—	—			
254	492 437,03	1 261 238,62	—	—			
н91У	—	—	492 466,59	1 261 248,00		$\sqrt{(0,08^2 + 0,06^2)} = 0,10$	
н90У	—	—	492 462,90	1 261 262,06			
н150У	—	—	492 453,68	1 261 302,47			
н144У	—	—	492 423,55	1 261 295,31			
н148У	—	—	492 437,90	1 261 238,53			
92	492 454,57	1 261 242,99	492 454,57	1 261 242,99			

2. Сведения о частях границ уточняемого земельного участка с кадастровым номером				67:25:0010328:42		:
Обозначение части границ		Горизонтальное проложение (S), м	Описание прохождения части границ	Сведения о согласовании местоположения границ (согласовано/спорное)		
от т.	до т.					
1	2	3	4	5		
92	н91У	13,02	—	согласовано		
н91У	н90У	14,54				
н90У	н150У	41,45				
н150У	н144У	30,97				
н144У	н148У	58,57				
н148У	92	17,26				
3. Сведения о характеристиках уточняемого земельного участка с кадастровым номером				67:25:0010328:42		:
№ п/п	Наименование характеристики		Значение характеристики			
1	2		3			
1.	Адрес земельного участка		—			
1.1.	Сведения о местоположении земельного участка (при отсутствии адреса) в структурированном в соответствии с федеральной информационной адресной системой виде		Российская Федерация, Смоленская область, Ярцевский р-н, Ярцево г, Кузнецова ул, д 23			
1.2.	Дополнительные сведения о местоположении земельного участка		—			
2.	Площадь земельного участка ± величина погрешности определения (вычисления) площади (Р ± ΔР), м²		1 754 ± 15,00			
3.	Формула, примененная для вычисления предельной погрешности определения площади земельного участка, с подставленными значениями и итоговые (вычисленные) значения		3,5*0,10*√(1 754) = 15			
4.	Площадь земельного участка согласно сведениям Единого государственного реестра недвижимости (Ркад), м²		1 753,00			
5.	Оценка расхождения Р и Ркад (Р - Ркад), м²		1			
6.	Предельный минимальный и максимальный размеры земельного участка (Рмин и Рмакс), м²		— —			
7.	Кадастровый или иной государственный учетный номер (инвентарный) здания, сооружения, объекта незавершенного строительства, расположенного на земельном участке		67:25:0010328:61			
8.	Вид (виды) разрешенного использования		Под индивидуальный жилой дом			
8.1.	Дополнительные сведения об использовании земельного участка		—			

1	2				3		
9.	Сведения о земельных участках (землях общего пользования, территории общего пользования), посредством которых обеспечивается доступ				Земли (земельные участки) общего пользования		
10.	Иные сведения				—		
4. Пояснения к сведениям об уточняемом земельном участке с кадастровым номером 67:25:0010328:42 :							
1.	—						
1. Сведения о характерных точках границ уточняемого земельного участка с кадастровым номером 67:25:0010328:43 :							
Система координат МСК-67, зона 1				Зона № 1			
Обозначение характерных точек границ	Координаты, м				Метод определения координат	Формулы, примененные для расчета средней квадратической погрешности определения координат характерных точек границ (Mt), с подставленными в такие формулы значениями и итоговые (вычисленные) значения Mt, м	Описание закрепления точки
	содержатся в Едином государственном реестре недвижимости		определены в результате выполнения комплексных кадастровых работ				
	X	Y	X	Y			
1	2	3	4	5	6	7	8
н255У	—	—	492 402,61	1 261 216,78	Метод спутниковых геодезических измерений (определений)	$\sqrt{(0,08^2 + 0,06^2)} = 0,10$	—
н256У	—	—	492 379,45	1 261 213,31			
н257У	—	—	492 379,26	1 261 208,72			
н215У	—	—	492 388,04	1 261 184,23			
214	492 390,70	1 261 185,03	492 390,70	1 261 185,03			
258	492 424,96	1 261 195,75	—	—			
н213У	—	—	492 425,11	1 261 195,38			
259	492 426,33	1 261 207,63	492 426,33	1 261 207,63			
						0,10	
						$\sqrt{(0,08^2 + 0,06^2)} = 0,10$	

1	2	3	4	5	6	7	8
260	492 422,42	1 261 208,78	492 422,42	1 261 208,78	Метод спутниковых геодезических измерений (определений)	$\sqrt{(0,08^2 + 0,06^2)} = 0,10$	—
261	492 423,96	1 261 214,17	492 423,96	1 261 214,17			
262	492 426,81	1 261 213,83	492 426,81	1 261 213,83			
263	492 420,68	1 261 220,05	—	—			
264	492 402,05	1 261 217,38	—	—			
265	492 379,83	1 261 212,37	—	—			
н266У	—	—	492 423,17	1 261 219,86			
н255У	—	—	492 402,61	1 261 216,78			

2. Сведения о частях границ уточняемого земельного участка с кадастровым номером

67:25:0010328:43

:

Обозначение части границ		Горизонтальное проложение (S), м	Описание прохождения части границ	Сведения о согласовании местоположения границ (согласовано/спорное)
от т.	до т.			
1	2	3	4	5
н255У	н256У	23,42	—	согласовано
н256У	н257У	4,59		
н257У	н215У	26,02		
н215У	214	2,78		
214	н213У	35,93		
н213У	259	12,31		
259	260	4,08		
260	261	5,61		
261	262	2,87		
262	н266У	7,04		
н266У	н255У	20,79		

3. Сведения о характеристиках уточняемого земельного участка с кадастровым номером

67:25:0010328:43

:

№ п/п	Наименование характеристики	Значение характеристики
1	2	3

1	2	3
1.	Адрес земельного участка	—
1.1.	Сведения о местоположении земельного участка (при отсутствии адреса) в структурированном в соответствии с федеральной информационной адресной системой виде	Российская Федерация, Смоленская область, Ярцевский р-н, Ярцево г, Рабочий поселок ул, д 6
1.2.	Дополнительные сведения о местоположении земельного участка	—
2.	Площадь земельного участка $\pm$ величина погрешности определения (вычисления) площади ( $P \pm \Delta P$ ), м <sup>2</sup>	1 170 $\pm$ 12,00
3.	Формула, примененная для вычисления предельной погрешности определения площади земельного участка, с подставленными значениями и итоговые (вычисленные) значения	$3,5 * 0,10 * \sqrt{(1\ 170)} = 12$
4.	Площадь земельного участка согласно сведениям Единого государственного реестра недвижимости (Ркад), м <sup>2</sup>	1 099,00
5.	Оценка расхождения Р и Ркад ( $P - P_{кад}$ ), м <sup>2</sup>	71
6.	Предельный минимальный и максимальный размеры земельного участка (Рмин и Рмакс), м <sup>2</sup>	— —
7.	Кадастровый или иной государственный учетный номер (инвентарный) здания, сооружения, объекта незавершенного строительства, расположенного на земельном участке	67:25:0010328:77
8.	Вид (виды) разрешенного использования	Под индивидуальный жилой дом
8.1.	Дополнительные сведения об использовании земельного участка	—
9.	Сведения о земельных участках (землях общего пользования, территории общего пользования), посредством которых обеспечивается доступ	Земли (земельные участки) общего пользования
10.	Иные сведения	—
<b>4. Пояснения к сведениям об уточняемом земельном участке с кадастровым номером</b>		<b>67:25:0010328:43 :</b>
1.	—	

1. Сведения о характерных точках границ уточняемого земельного участка с кадастровым номером

67:25:0010328:44

:

Система координат

МСК-67, зона 1

Зона №

1

Обоз- начение харак- терных точек границ	Координаты, м				Метод определения координат	Формулы, примененные для расчета средней квадратической погрешности определения координат характерных точек границ (Mt), с подставленными в такие формулы значениями и итоговые (вычисленные) значения Mt, м	Описание закрепления точки
	содержатся в Едином государственном реестре недвижимости		определены в результате выполнения комплексных кадастровых работ				
	X	Y	X	Y			
1	2	3	4	5	6	7	8
10	492 518,95	1 261 220,75	492 518,95	1 261 220,75	Метод спутниковых геодезических измерений (определений)	$\sqrt{(0,08^2 + 0,06^2)} = 0,10$	—
н9У	—	—	492 530,33	1 261 178,71			
267	492 532,62	1 261 170,29	492 532,62	1 261 170,29			
268	492 560,55	1 261 177,78	—	—		0,10	
н78У	—	—	492 560,61	1 261 178,02		$\sqrt{(0,08^2 + 0,06^2)} = 0,10$	
н82У	—	—	492 554,05	1 261 207,49			
81	492 548,52	1 261 232,28	492 548,52	1 261 232,28			
10	492 518,95	1 261 220,75	492 518,95	1 261 220,75			

2. Сведения о частях границ уточняемого земельного участка с кадастровым номером

67:25:0010328:44

:

Обозначение части границ		Горизонтальное проложение (S), м	Описание прохождения части границ	Сведения о согласовании местоположения границ (согласовано/спорное)
от т.	до т.			
1	2	3	4	5
10	н9У	43,55	—	согласовано
н9У	267	8,73		
267	н78У	29,04		
н78У	н82У	30,19		



1	2	3	4	5
н82У	81	25,40	—	согласовано
81	10	31,74		
3. Сведения о характеристиках уточняемого земельного участка с кадастровым номером			67:25:0010328:44 :	
№ п/п	Наименование характеристики		Значение характеристики	
1	2		3	
1.	Адрес земельного участка		—	
1.1.	Сведения о местоположении земельного участка (при отсутствии адреса) в структурированном в соответствии с федеральной информационной адресной системой виде		Российская Федерация, Смоленская область, Ярцевский р-н, Ярцево г, 2-й Рабочий пер, д 32	
1.2.	Дополнительные сведения о местоположении земельного участка		—	
2.	Площадь земельного участка ± величина погрешности определения (вычисления) площади (Р ± ΔР), м²		1 631 ± 14,00	
3.	Формула, примененная для вычисления предельной погрешности определения площади земельного участка, с подставленными значениями и итоговые (вычисленные) значения		3,5*0,10*√(1 631) = 14	
4.	Площадь земельного участка согласно сведениям Единого государственного реестра недвижимости (Ркад), м²		1 631,00	
5.	Оценка расхождения Р и Ркад (Р - Ркад), м²		0	
6.	Предельный минимальный и максимальный размеры земельного участка (Рмин и Рмакс), м²		— —	
7.	Кадастровый или иной государственный учетный номер (инвентарный) здания, сооружения, объекта незавершенного строительства, расположенного на земельном участке		67:25:0010326:95	
8.	Вид (виды) разрешенного использования		Под индивидуальный жилой дом	
8.1.	Дополнительные сведения об использовании земельного участка		—	
9.	Сведения о земельных участках (землях общего пользования, территории общего пользования), посредством которых обеспечивается доступ		Земли (земельные участки) общего пользования	
10.	Иные сведения		—	
4. Пояснения к сведениям об уточняемом земельном участке с кадастровым номером			67:25:0010328:44 :	
1.	—			

1. Сведения о характерных точках границ уточняемого земельного участка с кадастровым номером					67:25:0010328:3		
Система координат					МСК-67, зона 1		
					Зона № 1		
Обоз- начение харак- терных точек границ	Координаты, м				Метод определения координат	Формулы, примененные для расчета средней квадратической погрешности определения координат характерных точек границ (Mt), с подставленными в такие формулы значениями и итоговые (вычисленные) значения Mt, м	Описание закрепления точки
	содержатся в Едином государственном реестре недвижимости		определены в результате выполнения комплексных кадастровых работ				
	X	Y	X	Y			
1	2	3	4	5	6	7	8
н35У	—	—	492 346,01	1 261 092,20	Метод спутниковых геодезических измерений (определений)	$\sqrt{(0,08^2 + 0,06^2)} = 0,10$	Закрепление отсутствует
36	492 339,34	1 261 115,01	492 339,34	1 261 115,01			—
н37У	—	—	492 345,19	1 261 117,42			
н38У	—	—	492 338,18	1 261 136,47			
39	492 344,75	1 261 117,39	—	—		0,10	
40	492 344,75	1 261 117,66	—	—			
41	492 344,00	1 261 120,46	—	—			
42	492 337,82	1 261 136,30	—	—			
43	492 307,11	1 261 124,30	492 307,11	1 261 124,30		$\sqrt{(0,08^2 + 0,06^2)} = 0,10$	—
н44У	—	—	492 307,54	1 261 121,32			
45	492 314,94	1 261 112,27	—	—		0,10	Закрепление отсутствует
46	492 305,42	1 261 107,42	—	—			

1	2	3	4	5	6	7	8	
47	492 316,86	1 261 091,74	—	—	Метод спутниковых геодезических измерений (определений)	0,10	Закрепление отсутствует	
н48У	—	—	492 307,72	1 261 120,05		$\sqrt{(0,08^2 + 0,06^2)} = 0,10$	—	
н49У	—	—	492 309,98	1 261 115,59			Закрепление отсутствует	
н50У	—	—	492 300,30	1 261 110,65				
н51У	—	—	492 315,68	1 261 091,37				
52	492 322,35	1 261 088,22	492 322,35	1 261 088,22				
53	492 328,76	1 261 091,18	—	—		0,10		
54	492 332,33	1 261 089,16	—	—				
55	492 345,91	1 261 092,53	—	—				
н56У	—	—	492 328,82	1 261 090,82				$\sqrt{(0,08^2 + 0,06^2)} = 0,10$
н57У	—	—	492 332,24	1 261 088,89				
н35У	—	—	492 346,01	1 261 092,20				

2. Сведения о частях границ уточняемого земельного участка с кадастровым номером					67:25:0010328:3		
Обозначение части границ		Горизонтальное проложение (S), м	Описание прохождения части границ		Сведения о согласовании местоположения границ (согласовано/спорное)		
от т.	до т.						
1	2	3	4		5		
н35У	36	23,77	—		согласовано		
36	н37У	6,33					
н37У	н38У	20,30					
н38У	43	33,37					
43	н44У	3,01					
н44У	н48У	1,28					
н48У	н49У	5,00					

1	2	3	4	5
н49У	н50У	10,87	—	согласовано
н50У	н51У	24,66		
н51У	52	7,38		
52	н56У	6,97		
н56У	н57У	3,93		
н57У	н35У	14,16		

**3. Сведения о характеристиках уточняемого земельного участка с кадастровым номером** 67:25:0010328:3 :

№ п/п	Наименование характеристики	Значение характеристики
1	2	3
1.	Адрес земельного участка	—
1.1.	Сведения о местоположении земельного участка (при отсутствии адреса) в структурированном в соответствии с федеральной информационной адресной системой виде	Российская Федерация, Смоленская область, Ярцевский р-н, Ярцево г, 2-й Рабочий пер, д 20
1.2.	Дополнительные сведения о местоположении земельного участка	—
2.	Площадь земельного участка $\pm$ величина погрешности определения (вычисления) площади ( $P \pm \Delta P$ ), м <sup>2</sup>	1 421 $\pm$ 13,00
3.	Формула, примененная для вычисления предельной погрешности определения площади земельного участка, с подставленными значениями и итоговые (вычисленные) значения	$3,5*0,10*\sqrt{(1\ 421)} = 13$
4.	Площадь земельного участка согласно сведениям Единого государственного реестра недвижимости (Ркад), м <sup>2</sup>	1 293,00
5.	Оценка расхождения Р и Ркад ( $P - P_{кад}$ ), м <sup>2</sup>	128
6.	Предельный минимальный и максимальный размеры земельного участка ( $P_{мин}$ и $P_{макс}$ ), м <sup>2</sup>	— —
7.	Кадастровый или иной государственный учетный номер (инвентарный) здания, сооружения, объекта незавершенного строительства, расположенного на земельном участке	67:25:0010328:196
8.	Вид (виды) разрешенного использования	Под индивидуальным жилым домом
8.1.	Дополнительные сведения об использовании земельного участка	—
9.	Сведения о земельных участках (землях общего пользования, территории общего пользования), посредством которых обеспечивается доступ	Земли (земельные участки) общего пользования
10.	Иные сведения	—

4. Пояснения к сведениям об уточняемом земельном участке с кадастровым номером 67:25:0010328:3

1.	—
----	---

1. Сведения о характерных точках границ уточняемого земельного участка с кадастровым номером 67:25:0010328:5

Система координат МСК-67, зона 1Зона № 1

Обоз- начение харак- терных точек границ	Координаты, м				Метод определения координат	Формулы, примененные для расчета средней квадратической погрешности определения координат характерных точек границ (Mt), с подставленными в такие формулы значениями и итоговые (вычисленные) значения Mt, м	Описание закрепления точки
	содержатся в Едином государственном реестре недвижимости		определены в результате выполнения комплексных кадастровых работ				
	X	Y	X	Y			
1	2	3	4	5	6	7	8
н58У	—	—	492 474,53	1 261 156,58	Метод спутниковых геодезических измерений (определений)	$\sqrt{(0,08^2 + 0,06^2)} = 0,10$	—
н59У	—	—	492 461,03	1 261 210,67			
60	492 459,83	1 261 212,07	492 459,83	1 261 212,07			
61	492 435,94	1 261 206,52	—	—		0,10	
62	492 436,77	1 261 203,14	—	—			
63	492 435,94	1 261 202,83	—	—			
64	492 436,89	1 261 199,68	—	—			
н65У	—	—	492 436,14	1 261 206,57		$\sqrt{(0,08^2 + 0,06^2)} = 0,10$	
н66У	—	—	492 436,96	1 261 203,21			
н67У	—	—	492 436,02	1 261 202,86			
н68У	—	—	492 437,07	1 261 199,02			

1	2	3	4	5	6	7	8
69	492 442,69	1 261 175,62	—	—	Метод спутниковых геодезических измерений (определений)	0,10	—
70	492 449,88	1 261 149,48	—	—			
71	492 473,97	1 261 156,73	—	—			
72	492 460,62	1 261 210,82	—	—			
н73У	—	—	492 443,50	1 261 175,56		$\sqrt{(0,08^2 + 0,06^2)} = 0,10$	
н74У	—	—	492 450,44	1 261 149,65			
н58У	—	—	492 474,53	1 261 156,58			

2. Сведения о частях границ уточняемого земельного участка с кадастровым номером 67:25:0010328:5 :

Обозначение части границ		Горизонтальное проложение (S), м	Описание прохождения части границ	Сведения о согласовании местоположения границ (согласовано/спорное)
от т.	до т.			
1	2	3	4	5
н58У	н59У	55,75	—	согласовано
н59У	60	1,84		
60	н65У	24,32		
н65У	н66У	3,46		
н66У	н67У	1,00		
н67У	н68У	3,98		
н68У	н73У	24,33		
н73У	н74У	26,82		
н74У	н58У	25,07		

3. Сведения о характеристиках уточняемого земельного участка с кадастровым номером 67:25:0010328:5 :

№ п/п	Наименование характеристики	Значение характеристики
1	2	3

1	2	3
1.	Адрес земельного участка	—
1.1.	Сведения о местоположении земельного участка (при отсутствии адреса) в структурированном в соответствии с федеральной информационной адресной системой виде	Российская Федерация, Смоленская область, Ярцевский р-н, Ярцево г, Ярцевское р-н, 2-й Рабочий пер, д 26
1.2.	Дополнительные сведения о местоположении земельного участка	—
2.	Площадь земельного участка $\pm$ величина погрешности определения (вычисления) площади ( $P \pm \Delta P$ ), м <sup>2</sup>	$1\,482 \pm 13,00$
3.	Формула, примененная для вычисления предельной погрешности определения площади земельного участка, с подставленными значениями и итоговые (вычисленные) значения	$3,5*0,10*\sqrt{(1\,482)} = 13$
4.	Площадь земельного участка согласно сведениям Единого государственного реестра недвижимости (Ркад), м <sup>2</sup>	1 482,00
5.	Оценка расхождения Р и Ркад ( $P - P_{кад}$ ), м <sup>2</sup>	0
6.	Предельный минимальный и максимальный размеры земельного участка ( $P_{мин}$ и $P_{макс}$ ), м <sup>2</sup>	$P_{мин} = 400$ $P_{макс} = 1\,200$
7.	Кадастровый или иной государственный учетный номер (инвентарный) здания, сооружения, объекта незавершенного строительства, расположенного на земельном участке	67:25:0010328:79
8.	Вид (виды) разрешенного использования	для индивидуального жилищного строительства
8.1.	Дополнительные сведения об использовании земельного участка	—
9.	Сведения о земельных участках (землях общего пользования, территории общего пользования), посредством которых обеспечивается доступ	Земли (земельные участки) общего пользования
10.	Иные сведения	—
<b>4. Пояснения к сведениям об уточняемом земельном участке с кадастровым номером</b>		<b>67:25:0010328:5 :</b>
1.	—	

1. Сведения о характерных точках границ уточняемого земельного участка с кадастровым номером					67:25:0010328:34		
Система координат					МСК-67, зона 1		
					Зона № 1		
Обоз- начение харак- терных точек границ	Координаты, м				Метод определения координат	Формулы, примененные для расчета средней квадратической погрешности определения координат характерных точек границ (Mt), с подставленными в такие формулы значениями и итоговые (вычисленные) значения Mt, м	Описание закрепления точки
	содержатся в Едином государственном реестре недвижимости		определены в результате выполнения комплексных кадастровых работ				
	X	Y	X	Y			
1	2	3	4	5	6	7	8
н74У	—	—	492 450,44	1 261 149,65	Метод спутниковых геодезических измерений (определений)	$\sqrt{(0,08^2 + 0,06^2)} = 0,10$	—
н73У	—	—	492 443,50	1 261 175,56			
н221У	—	—	492 441,12	1 261 174,83			
219	492 399,77	1 261 161,68	492 399,77	1 261 161,68			
232	492 396,62	1 261 160,62	—	—		0,10	
н218У	—	—	492 397,00	1 261 160,57		$\sqrt{(0,08^2 + 0,06^2)} = 0,10$	
233	492 396,26	1 261 160,48	—	—		0,10	
234	492 404,63	1 261 142,03	—	—			
н235У	—	—	492 404,74	1 261 142,10		$\sqrt{(0,08^2 + 0,06^2)} = 0,10$	
236	492 407,50	1 261 138,97	492 407,50	1 261 138,97			
237	492 410,88	1 261 138,89	492 410,88	1 261 138,89			
238	492 449,88	1 261 149,48	—	—		0,10	



1	2	3	4	5	6	7	8
239	492 442,69	1 261 175,62	—	—	Метод спутниковых геодезических измерений (определений)	0,10	—
240	492 441,07	1 261 175,22	—	—			
н74У	—	—	492 450,44	1 261 149,65		$\sqrt{(0,08^2 + 0,06^2)} = 0,10$	

2. Сведения о частях границ уточняемого земельного участка с кадастровым номером
67:25:0010328:34
:

Обозначение части границ		Горизонтальное проложение (S), м	Описание прохождения части границ	Сведения о согласовании местоположения границ (согласовано/спорное)
от т.	до т.			
1	2	3	4	5
н74У	н73У	26,82	—	согласовано
н73У	н221У	2,49		
н221У	219	43,39		
219	н218У	2,98		
н218У	н235У	20,03		
н235У	236	4,17		
236	237	3,38		
237	н74У	41,00		

3. Сведения о характеристиках уточняемого земельного участка с кадастровым номером
67:25:0010328:34
:

№ п/п	Наименование характеристики	Значение характеристики
1	2	3
1.	Адрес земельного участка	—
1.1.	Сведения о местоположении земельного участка (при отсутствии адреса) в структурированном в соответствии с федеральной информационной адресной системой виде	Российская Федерация, Смоленская область, Ярцевский р-н, Ярцево г, Рабочий поселок ул, д 10/24
1.2.	Дополнительные сведения о местоположении земельного участка	—
2.	Площадь земельного участка ± величина погрешности определения (вычисления) площади (Р ± ΔР), м²	1 213 ± 12,00
3.	Формула, примененная для вычисления предельной погрешности определения площади земельного участка, с подставленными значениями и итоговые (вычисленные) значения	3,5*0,10*√(1 213) = 12

Обоз- начение харак- терных точек границ	Координаты, м				Метод определения координат	Формулы, примененные для расчета средней квадратической погрешности определения координат характерных точек границ (Mt), с подставленными в такие формулы значениями и итоговые (вычисленные) значения Mt, м	Описание закрепления точки
	содержатся в Едином государственном реестре недвижимости		определены в результате выполнения комплексных кадастровых работ				
	X	Y	X	Y			
1	2	3	4	5	6	7	8
н192У	—	—	492 315,20	1 261 196,61	Метод спутниковых геодезических измерений (определений)	$\sqrt{(0,08^2 + 0,06^2)} = 0,10$	—
25	492 309,62	1 261 210,11	492 309,62	1 261 210,11			
н24У	—	—	492 300,46	1 261 206,50			

1	2	3	4	5	6	7	8
137	492 299,93	1 261 206,29	492 299,93	1 261 206,29	Метод спутниковых геодезических измерений (определений)	$\sqrt{(0,08^2 + 0,06^2)} = 0,10$	—
269	492 299,57	1 261 205,98	492 299,57	1 261 205,98			
132	492 281,94	1 261 195,64	492 281,94	1 261 195,64			
131	492 281,45	1 261 195,44	492 281,45	1 261 195,44			
130	492 258,29	1 261 181,86	492 258,29	1 261 181,86			
241	492 268,85	1 261 165,21	492 268,85	1 261 165,21			
270	492 271,96	1 261 166,81	492 271,96	1 261 166,81			
271	492 273,98	1 261 163,03	492 273,98	1 261 163,03			
272	492 292,66	1 261 172,79	492 292,66	1 261 172,79			
273	492 287,39	1 261 183,51	492 287,39	1 261 183,51			
н274У	—	—	492 298,76	1 261 189,14			
275	492 314,83	1 261 196,51	—	—		0,10	
н192У	—	—	492 315,20	1 261 196,61		$\sqrt{(0,08^2 + 0,06^2)} = 0,10$	

2. Сведения о частях границ уточняемого земельного участка с кадастровым номером

67:25:0010328:45

:

Обозначение части границ		Горизонтальное проложение (S), м	Описание прохождения части границ	Сведения о согласовании местоположения границ (согласовано/спорное)
от т.	до т.			
1	2	3	4	5
н192У	25	14,61	—	согласовано
25	н24У	9,85		
н24У	137	0,57		
137	269	0,48		
269	132	20,44		

1	2	3	4	5
132	131	0,53	—	согласовано
131	130	26,85		
130	241	19,72		
241	270	3,50		
270	271	4,29		
271	272	21,08		
272	273	11,95		
273	н274У	12,69		
н274У	н192У	18,06		

**3. Сведения о характеристиках уточняемого земельного участка с кадастровым номером** 67:25:0010328:45 :

№ п/п	Наименование характеристики	Значение характеристики
1	2	3
1.	Адрес земельного участка	—
1.1.	Сведения о местоположении земельного участка (при отсутствии адреса) в структурированном в соответствии с федеральной информационной адресной системой виде	Российская Федерация, Смоленская область, Ярцевский р-н, Ярцево г, Первомайский ручей ул, д 4
1.2.	Дополнительные сведения о местоположении земельного участка	Российская Федерация
2.	Площадь земельного участка ± величина погрешности определения (вычисления) площади ( $P \pm \Delta P$ ), м²	$1\ 063 \pm 11,00$
3.	Формула, примененная для вычисления предельной погрешности определения площади земельного участка, с подставленными значениями и итоговые (вычисленные) значения	$3,5*0,10*\sqrt{(1\ 063)} = 11$
4.	Площадь земельного участка согласно сведениям Единого государственного реестра недвижимости (Ркад), м²	1 063,00
5.	Оценка расхождения Р и Ркад ( $P - P_{кад}$ ), м²	0
6.	Предельный минимальный и максимальный размеры земельного участка (Рмин и Рмакс), м²	Рмин = 400 Рмакс = 1 200
7.	Кадастровый или иной государственный учетный номер (инвентарный) здания, сооружения, объекта незавершенного строительства, расположенного на земельном участке	67:25:0010328:72
8.	Вид (виды) разрешенного использования	для индивидуального жилищного строительства
8.1.	Дополнительные сведения об использовании земельного участка	—

1	2	3
9.	Сведения о земельных участках (землях общего пользования, территории общего пользования), посредством которых обеспечивается доступ	Земли (земельные участки) общего пользования
10.	Иные сведения	—
4. Пояснения к сведениям об уточняемом земельном участке с кадастровым номером 67:25:0010328:45 :		
1.	—	

Описание местоположения здания, сооружения, объекта незавершенного строительства на земельном участке									
1. Сведения о характерных точках контура объекта недвижимости с кадастровым номером 67:25:0010326:95 :									
Система координат МСК-67, зона 1 Зона № 1									
Обозначение характерных точек границ	Содержатся в Едином государственном реестре недвижимости			Определены в ходе выполнения комплексных кадастровых работ			Метод определения координат	Формулы, примененные для расчета средней квадратической погрешности определения координат характерных точек (Mt), м, с подставленными в такие формулы значениями и итоговые (вычисленные) значения Mt, м	
	координаты, м		Радиус, м	координаты, м		Радиус, м			
	X	Y	R	X	Y	R			
1	2	3	4	5	6	7	8	9	
н283О	—	—	—	492 553,14	1 261 187,01	—	Метод спутниковых геодезических измерений (определений)	$\sqrt{(0,08^2 + 0,06^2)} = 0,10$	
н284О	—	—	—	492 552,21	1 261 190,81	—			
н285О	—	—	—	492 549,66	1 261 190,18	—			
н286О	—	—	—	492 549,27	1 261 191,78	—			
н287О	—	—	—	492 544,53	1 261 190,59	—			
н288О	—	—	—	492 543,95	1 261 192,89	—			
н289О	—	—	—	492 537,60	1 261 191,29	—			
н290О	—	—	—	492 539,88	1 261 182,26	—			
н291О	—	—	—	492 550,98	1 261 185,06	—			
н292О	—	—	—	492 550,65	1 261 186,39	—			
н283О	—	—	—	492 553,14	1 261 187,01	—			
2. Сведения о характеристиках объекта недвижимости с кадастровым номером 67:25:0010326:95 :									
№ п/п	Наименование характеристики				Значение характеристики				

1	2					3		
1.	Вид объекта недвижимости					Здание		
2.	Ранее присвоенный государственный учетный номер (инвентарный) здания, сооружения, объекта незавершенного строительства					—		
3.	Кадастровый номер земельного участка (земельных участков), в границах которого (которых) расположены здание, сооружение, объект незавершенного строительства					67:25:0010328:44		
4.	Уникальный учетный номер кадастрового квартала, в границах которого расположены здание, сооружение, объект незавершенного строительства					67:25:0010328		
5.	Адрес здания, сооружения, объекта незавершенного строительства					—		
5.1.	Сведения о местоположении здания, сооружения, объекта незавершенного строительства (при отсутствии адреса) в структурированном в соответствии с федеральной информационной адресной системой виде					Российская Федерация, Смоленская область, Ярцевский р-н, Ярцево г, 2-й Рабочий пер, д 32		
5.2.	Дополнительные сведения о местоположении					—		
6.	Иные сведения					—		
3. Пояснения к сведениям об объекте недвижимости с кадастровым номером 67:25:0010326:95 :								
1.	—							
1. Сведения о характерных точках контура объекта недвижимости с кадастровым номером 67:25:0010328:55 :								
Система координат МСК-67, зона 1 Зона № 1								
Обозначение характерных точек границ	Содержатся в Едином государственном реестре недвижимости			Определены в ходе выполнения комплексных кадастровых работ			Метод определения координат	Формулы, примененные для расчета средней квадратической погрешности определения координат характерных точек (Mt), м, с подставленными в такие формулы значениями и итоговые (вычисленные) значения Mt, м
	координаты, м		Радиус, м	координаты, м		Радиус, м		
	X	Y	R	X	Y	R		
1	2	3	4	5	6	7	8	9
н293О	—	—	—	492 213,24	1 261 151,07	—	Метод спутниковых геодезических измерений (определений)	$\sqrt{(0,08^2 + 0,06^2)} = 0,10$
н294О	—	—	—	492 212,91	1 261 151,61	—		

1	2	3	4	5	6	7	8	9
н2950	—	—	—	492 215,59	1 261 153,26	—	Метод спутниковых геодезических измерений (определений)	$\sqrt{(0,08^2 + 0,06^2)} = 0,10$
н2960	—	—	—	492 209,87	1 261 162,54	—		
н2970	—	—	—	492 207,19	1 261 160,89	—		
н2980	—	—	—	492 206,90	1 261 161,36	—		
н2990	—	—	—	492 201,36	1 261 157,94	—		
н3000	—	—	—	492 207,70	1 261 147,66	—		
н2930	—	—	—	492 213,24	1 261 151,07	—		

**2. Сведения о характеристиках объекта недвижимости с кадастровым номером** 67:25:0010328:55 :

№ п/п	Наименование характеристики	Значение характеристики
1	2	3
1.	Вид объекта недвижимости	Здание
2.	Ранее присвоенный государственный учетный номер (инвентарный) здания, сооружения, объекта незавершенного строительства	—
3.	Кадастровый номер земельного участка (земельных участков), в границах которого (которых) расположены здание, сооружение, объект незавершенного строительства	67:25:0010328:22, 67:25:0010328:23
4.	Уникальный учетный номер кадастрового квартала, в границах которого расположены здание, сооружение, объект незавершенного строительства	67:25:0010328
5.	Адрес здания, сооружения, объекта незавершенного строительства	—
5.1.	Сведения о местоположении здания, сооружения, объекта незавершенного строительства (при отсутствии адреса) в структурированном в соответствии с федеральной информационной адресной системой виде	215801, Российская Федерация, Смоленская область, Ярцевский р-н, Ярцево г, Муравьева ул, д 4
5.2.	Дополнительные сведения о местоположении	—
6.	Иные сведения	—



3. Пояснения к сведениям об объекте недвижимости с кадастровым номером 67:25:0010328:55 :

1. —

1. Сведения о характерных точках контура объекта недвижимости с кадастровым номером 67:25:0010328:57 :

Система координат МСК-67, зона 1 Зона № 1

Обоз- начение харак- терных точек границ	Содержатся в Едином государственном реестре недвижимости		Определены в ходе выполнения комплексных кадастровых работ		Метод определения координат	Формулы, примененные для расчета средней квадратической погрешности определения координат характерных точек (Mt), м, с подставленными в такие формулы значениями и итоговые (вычисленные) значения Mt, м		
	координаты, м		Радиус, м	координаты, м			Радиус, м	
	X	Y	R	X			Y	R
1	2	3	4	5	6	7	8	9
н301О	—	—	—	492 489,35	1 261 296,52	—	Метод спутниковых геодезических измерений (определений)	$\sqrt{(0,08^2 + 0,06^2)} = 0,10$
н302О	—	—	—	492 498,83	1 261 299,25	—		
н303О	—	—	—	492 498,69	1 261 299,75	—		
н304О	—	—	—	492 500,81	1 261 300,35	—		
н305О	—	—	—	492 499,24	1 261 305,86	—		
н306О	—	—	—	492 497,02	1 261 305,23	—		
н307О	—	—	—	492 496,87	1 261 305,75	—		
н308О	—	—	—	492 487,47	1 261 303,04	—		
н301О	—	—	—	492 489,35	1 261 296,52	—		

2. Сведения о характеристиках объекта недвижимости с кадастровым номером 67:25:0010328:57 :

№ п/п	Наименование характеристики	Значение характеристики
1	2	3
1.	Вид объекта недвижимости	Здание

1	2	3
2.	Ранее присвоенный государственный учетный номер (инвентарный) здания, сооружения, объекта незавершенного строительства	—
3.	Кадастровый номер земельного участка (земельных участков), в границах которого (которых) расположены здание, сооружение, объект незавершенного строительства	67:25:0010328:19
4.	Уникальный учетный номер кадастрового квартала, в границах которого расположены здание, сооружение, объект незавершенного строительства	67:25:0010328
5.	Адрес здания, сооружения, объекта незавершенного строительства	—
5.1.	Сведения о местоположении здания, сооружения, объекта незавершенного строительства (при отсутствии адреса) в структурированном в соответствии с федеральной информационной адресной системой виде	215801, Российская Федерация, Смоленская область, Ярцевский р-н, Ярцево г, Кузнецова ул, д 27
5.2.	Дополнительные сведения о местоположении	—
6.	Иные сведения	—

3. Пояснения к сведениям об объекте недвижимости с кадастровым номером 67:25:0010328:57:		
1.	—	

1. Сведения о характерных точках контура объекта недвижимости с кадастровым номером						67:25:0010328:58		:
Система координат				МСК-67, зона 1			Зона № 1	
Обозначение характерных точек границ	Содержатся в Едином государственном реестре недвижимости			Определены в ходе выполнения комплексных кадастровых работ			Метод определения координат	Формулы, примененные для расчета средней квадратической погрешности определения координат характерных точек (Mt), м, с подставленными в такие формулы значениями и итоговые (вычисленные) значения Mt, м
	координаты, м		Радиус, м	координаты, м		Радиус, м		
	X	Y	R	X	Y	R		
1	2	3	4	5	6	7	8	9
н309О	—	—	—	492 418,94	1 261 276,06	—	Метод спутниковых геодезических измерений (определений)	$\sqrt{(0,08^2 + 0,06^2)} = 0,10$
н310О	—	—	—	492 416,95	1 261 285,35	—		
н311О	—	—	—	492 414,48	1 261 285,82	—		

1	2	3	4	5	6	7	8	9
н312О	—	—	—	492 410,76	1 261 285,02	—	Метод спутниковых геодезических измерений (определений)	$\sqrt{(0,08^2 + 0,06^2)} = 0,10$
н313О	—	—	—	492 412,96	1 261 274,78	—		
н309О	—	—	—	492 418,94	1 261 276,06	—		

**2. Сведения о характеристиках объекта недвижимости с кадастровым номером** 67:25:0010328:58 :

№ п/п	Наименование характеристики	Значение характеристики
1	2	3
1.	Вид объекта недвижимости	Здание
2.	Ранее присвоенный государственный учетный номер (инвентарный) здания, сооружения, объекта незавершенного строительства	—
3.	Кадастровый номер земельного участка (земельных участков), в границах которого (которых) расположены здание, сооружение, объект незавершенного строительства	67:25:0010328:17
4.	Уникальный учетный номер кадастрового квартала, в границах которого расположены здание, сооружение, объект незавершенного строительства	67:25:0010328
5.	Адрес здания, сооружения, объекта незавершенного строительства	—
5.1.	Сведения о местоположении здания, сооружения, объекта незавершенного строительства (при отсутствии адреса) в структурированном в соответствии с федеральной информационной адресной системой виде	215801, Российская Федерация, Смоленская область, Ярцевский р-н, Ярцево г, Кузнецова ул, д 21
5.2.	Дополнительные сведения о местоположении	—
6.	Иные сведения	—

**3. Пояснения к сведениям об объекте недвижимости с кадастровым номером** 67:25:0010328:58 :

1.	—
----	---

1. Сведения о характерных точках контура объекта недвижимости с кадастровым номером 67:25:0010328:60 :

Система координат МСК-67, зона 1							Зона № 1	
Обозначение характерных точек границ	Содержатся в Едином государственном реестре недвижимости			Определены в ходе выполнения комплексных кадастровых работ			Метод определения координат	Формулы, примененные для расчета средней квадратической погрешности определения координат характерных точек (Mt), м, с подставленными в такие формулы значениями и итоговые (вычисленные) значения Mt, м
	координаты, м		Радиус, м	координаты, м		Радиус, м		
	X	Y	R	X	Y	R		
1	2	3	4	5	6	7	8	9
н314О	—	—	—	492 374,95	1 261 274,75	—	Метод спутниковых геодезических измерений (определений)	$\sqrt{(0,08^2 + 0,06^2)} = 0,10$
н315О	—	—	—	492 377,26	1 261 267,26	—		
н316О	—	—	—	492 385,53	1 261 269,81	—		
н317О	—	—	—	492 385,44	1 261 270,10	—		
н318О	—	—	—	492 388,18	1 261 270,92	—		
н319О	—	—	—	492 386,19	1 261 277,60	—		
н320О	—	—	—	492 385,46	1 261 277,38	—		
н321О	—	—	—	492 385,15	1 261 278,40	—		
н322О	—	—	—	492 383,42	1 261 277,87	—		
н323О	—	—	—	492 383,57	1 261 277,39	—		
н314О	—	—	—	492 374,95	1 261 274,75	—		

2. Сведения о характеристиках объекта недвижимости с кадастровым номером 67:25:0010328:60 :

№ п/п	Наименование характеристики	Значение характеристики
1	2	3
1.	Вид объекта недвижимости	Здание

1	2	3
2.	Ранее присвоенный государственный учетный номер (инвентарный) здания, сооружения, объекта незавершенного строительства	—
3.	Кадастровый номер земельного участка (земельных участков), в границах которого (которых) расположены здание, сооружение, объект незавершенного строительства	67:25:0010328:14
4.	Уникальный учетный номер кадастрового квартала, в границах которого расположены здание, сооружение, объект незавершенного строительства	67:25:0010328
5.	Адрес здания, сооружения, объекта незавершенного строительства	—
5.1.	Сведения о местоположении здания, сооружения, объекта незавершенного строительства (при отсутствии адреса) в структурированном в соответствии с федеральной информационной адресной системой виде	215801, Российская Федерация, Смоленская область, Ярцевский р-н, Ярцево г, Кузнецова ул, д 19
5.2.	Дополнительные сведения о местоположении	—
6.	Иные сведения	—

**3. Пояснения к сведениям об объекте недвижимости с кадастровым номером** 67:25:0010328:60 :

1.	—
----	---

**1. Сведения о характерных точках контура объекта недвижимости с кадастровым номером** 67:25:0010328:61 :

Система координат <u>МСК-67, зона 1</u>							Зона № <u>1</u>	
Обозначение характерных точек границ	Содержатся в Едином государственном реестре недвижимости			Определены в ходе выполнения комплексных кадастровых работ			Метод определения координат	Формулы, примененные для расчета средней квадратической погрешности определения координат характерных точек (Mt), м, с подставленными в такие формулы значениями и итоговые (вычисленные) значения Mt, м
	координаты, м		Радиус, м	координаты, м		Радиус, м		
	X	Y	R	X	Y	R		
1	2	3	4	5	6	7	8	9
н324О	—	—	—	492 436,94	1 261 288,74	—	Метод спутниковых геодезических измерений (определений)	$\sqrt{(0,08^2 + 0,06^2)} = 0,10$
н325О	—	—	—	492 438,52	1 261 281,22	—		
н326О	—	—	—	492 452,85	1 261 284,23	—		

1	2	3	4	5	6	7	8	9
н327О	—	—	—	492 451,28	1 261 291,71	—	Метод спутниковых геодезических измерений (определений)	$\sqrt{(0,08^2 + 0,06^2)} = 0,10$
н328О	—	—	—	492 450,52	1 261 291,55	—		
н329О	—	—	—	492 450,11	1 261 293,52	—		
н330О	—	—	—	492 448,29	1 261 293,14	—		
н331О	—	—	—	492 448,69	1 261 291,21	—		
н324О	—	—	—	492 436,94	1 261 288,74	—		

**2. Сведения о характеристиках объекта недвижимости с кадастровым номером** 67:25:0010328:61 :

№ п/п	Наименование характеристики	Значение характеристики
1	2	3
1.	Вид объекта недвижимости	Здание
2.	Ранее присвоенный государственный учетный номер (инвентарный) здания, сооружения, объекта незавершенного строительства	—
3.	Кадастровый номер земельного участка (земельных участков), в границах которого (которых) расположены здание, сооружение, объект незавершенного строительства	67:25:0010328:42
4.	Уникальный учетный номер кадастрового квартала, в границах которого расположены здание, сооружение, объект незавершенного строительства	67:25:0010328
5.	Адрес здания, сооружения, объекта незавершенного строительства	—
5.1.	Сведения о местоположении здания, сооружения, объекта незавершенного строительства (при отсутствии адреса) в структурированном в соответствии с федеральной информационной адресной системой виде	215801, Российская Федерация, Смоленская область, Ярцевский р-н, Ярцево г, Кузнецова ул, д 23
5.2.	Дополнительные сведения о местоположении	—
6.	Иные сведения	—

**3. Пояснения к сведениям об объекте недвижимости с кадастровым номером** 67:25:0010328:61 :

1.	—
----	---

1. Сведения о характерных точках контура объекта недвижимости с кадастровым номером 67:25:0010328:62 :

Система координат			МСК-67, зона 1				Зона № 1	
Обозначение характерных точек границ	Содержатся в Едином государственном реестре недвижимости			Определены в ходе выполнения комплексных кадастровых работ			Метод определения координат	Формулы, примененные для расчета средней квадратической погрешности определения координат характерных точек (Mt), м, с подставленными в такие формулы значениями и итоговые (вычисленные) значения Mt, м
	координаты, м		Радиус, м	координаты, м		Радиус, м		
	X	Y	R	X	Y	R		
1	2	3	4	5	6	7	8	9
н332О	—	—	—	492 283,39	1 261 237,94	—	Метод спутниковых геодезических измерений (определений)	$\sqrt{(0,08^2 + 0,06^2)} = 0,10$
н333О	—	—	—	492 279,68	1 261 244,09	—		
н334О	—	—	—	492 269,05	1 261 237,68	—		
н335О	—	—	—	492 272,76	1 261 231,53	—		
н332О	—	—	—	492 283,39	1 261 237,94	—		

2. Сведения о характеристиках объекта недвижимости с кадастровым номером 67:25:0010328:62 :

№ п/п	Наименование характеристики	Значение характеристики
1	2	3
1.	Вид объекта недвижимости	Здание
2.	Ранее присвоенный государственный учетный номер (инвентарный) здания, сооружения, объекта незавершенного строительства	—
3.	Кадастровый номер земельного участка (земельных участков), в границах которого (которых) расположены здание, сооружение, объект незавершенного строительства	67:25:0010328:16
4.	Уникальный учетный номер кадастрового квартала, в границах которого расположены здание, сооружение, объект незавершенного строительства	67:25:0010328

1	2					3		
5.	Адрес здания, сооружения, объекта незавершенного строительства					—		
5.1.	Сведения о местоположении здания, сооружения, объекта незавершенного строительства (при отсутствии адреса) в структурированном в соответствии с федеральной информационной адресной системой виде					215801, Российская Федерация, Смоленская область, Ярцевский р-н, Ярцево г, Кузнецова ул, д 13		
5.2.	Дополнительные сведения о местоположении					—		
6.	Иные сведения					—		
3. Пояснения к сведениям об объекте недвижимости с кадастровым номером 67:25:0010328:62 :								
1.	—							
1. Сведения о характерных точках контура объекта недвижимости с кадастровым номером 67:25:0010328:63 :								
Система координат МСК-67, зона 1 Зона № 1								
Обозначение характерных точек границ	Содержатся в Едином государственном реестре недвижимости			Определены в ходе выполнения комплексных кадастровых работ			Метод определения координат	Формулы, примененные для расчета средней квадратической погрешности определения координат характерных точек (Mt), м, с подставленными в такие формулы значениями и итоговые (вычисленные) значения Mt, м
	координаты, м		Радиус, м	координаты, м		Радиус, м		
	X	Y	R	X	Y	R		
1	2	3	4	5	6	7	8	9
н336О	—	—	—	492 465,78	1 261 290,93	—	Метод спутниковых геодезических измерений (определений)	$\sqrt{(0,08^2 + 0,06^2)} = 0,10$
н337О	—	—	—	492 475,68	1 261 292,98	—		
н338О	—	—	—	492 475,56	1 261 293,57	—		
н339О	—	—	—	492 477,02	1 261 293,87	—		
н340О	—	—	—	492 476,06	1 261 298,55	—		
н341О	—	—	—	492 475,12	1 261 298,35	—		
н342О	—	—	—	492 474,70	1 261 300,36	—		



1	2	3	4	5	6	7	8	9
н343О	—	—	—	492 473,00	1 261 300,01	—	Метод спутниковых геодезических измерений (определений)	$\sqrt{(0,08^2 + 0,06^2)} = 0,10$
н344О	—	—	—	492 473,25	1 261 298,82	—		
н345О	—	—	—	492 464,52	1 261 296,99	—		
н336О	—	—	—	492 465,78	1 261 290,93	—		

**2. Сведения о характеристиках объекта недвижимости с кадастровым номером** 67:25:0010328:63 :

№ п/п	Наименование характеристики	Значение характеристики
1	2	3
1.	Вид объекта недвижимости	Здание
2.	Ранее присвоенный государственный учетный номер (инвентарный) здания, сооружения, объекта незавершенного строительства	—
3.	Кадастровый номер земельного участка (земельных участков), в границах которого (которых) расположены здание, сооружение, объект незавершенного строительства	67:25:0010328:18
4.	Уникальный учетный номер кадастрового квартала, в границах которого расположены здание, сооружение, объект незавершенного строительства	67:25:0010328
5.	Адрес здания, сооружения, объекта незавершенного строительства	—
5.1.	Сведения о местоположении здания, сооружения, объекта незавершенного строительства (при отсутствии адреса) в структурированном в соответствии с федеральной информационной адресной системой виде	215801, Российская Федерация, Смоленская область, Ярцевский р-н, Ярцево г, Кузнецова ул, д 25
5.2.	Дополнительные сведения о местоположении	—
6.	Иные сведения	—

**3. Пояснения к сведениям об объекте недвижимости с кадастровым номером** 67:25:0010328:63 :

1.	—
----	---

1. Сведения о характерных точках контура объекта недвижимости с кадастровым номером							67:25:0010328:64	:
Система координат			МСК-67, зона 1				Зона № 1	
Обоз- начение харак- терных точек границ	Содержатся в Едином государственном реестре недвижимости			Определены в ходе выполнения комплексных кадастровых работ			Метод определения координат	Формулы, примененные для расчета средней квадратической погрешности определения координат характерных точек (Mt), м, с подставленными в такие формулы значениями и итоговые (вычисленные) значения Mt, м
	координаты, м		Радиус, м	координаты, м		Радиус, м		
	X	Y	R	X	Y	R		
1	2	3	4	5	6	7	8	9
н346О	—	—	—	492 479,81	1 261 233,50	—	Метод спутниковых геодезических измерений (определений)	$\sqrt{(0,08^2 + 0,06^2)} = 0,10$
н347О	—	—	—	492 479,30	1 261 235,49	—		
н348О	—	—	—	492 478,43	1 261 235,27	—		
н349О	—	—	—	492 478,07	1 261 236,69	—		
н350О	—	—	—	492 475,77	1 261 236,11	—		
н351О	—	—	—	492 475,59	1 261 236,84	—		
н352О	—	—	—	492 474,49	1 261 236,56	—		
н353О	—	—	—	492 474,67	1 261 235,83	—		
н354О	—	—	—	492 470,29	1 261 234,72	—		
н355О	—	—	—	492 470,05	1 261 235,65	—		
н356О	—	—	—	492 468,13	1 261 235,15	—		
н357О	—	—	—	492 468,37	1 261 234,24	—		
н358О	—	—	—	492 466,21	1 261 233,67	—		

1	2	3	4	5	6	7	8	9
н3590	—	—	—	492 467,96	1 261 227,05	—	Метод спутниковых геодезических измерений (определений)	$\sqrt{(0,08^2 + 0,06^2)} = 0,10$
н3600	—	—	—	492 479,77	1 261 230,17	—		
н3610	—	—	—	492 478,95	1 261 233,27	—		
н3460	—	—	—	492 479,81	1 261 233,50	—		

**2. Сведения о характеристиках объекта недвижимости с кадастровым номером** 67:25:0010328:64 :

№ п/п	Наименование характеристики	Значение характеристики
1	2	3
1.	Вид объекта недвижимости	Здание
2.	Ранее присвоенный государственный учетный номер (инвентарный) здания, сооружения, объекта незавершенного строительства	—
3.	Кадастровый номер земельного участка (земельных участков), в границах которого (которых) расположены здание, сооружение, объект незавершенного строительства	67:25:0010328:10
4.	Уникальный учетный номер кадастрового квартала, в границах которого расположены здание, сооружение, объект незавершенного строительства	67:25:0010328
5.	Адрес здания, сооружения, объекта незавершенного строительства	—
5.1.	Сведения о местоположении здания, сооружения, объекта незавершенного строительства (при отсутствии адреса) в структурированном в соответствии с федеральной информационной адресной системой виде	215801, Российская Федерация, Смоленская область, Ярцевский р-н, Ярцево г, Первомайский пер, д 33
5.2.	Дополнительные сведения о местоположении	—
6.	Иные сведения	—

**3. Пояснения к сведениям об объекте недвижимости с кадастровым номером** 67:25:0010328:64 :

1.	—
----	---

1. Сведения о характерных точках контура объекта недвижимости с кадастровым номером 67:25:0010328:65:

Система координат МСК-67, зона 1							Зона № 1	
Обозначение характерных точек границ	Содержатся в Едином государственном реестре недвижимости			Определены в ходе выполнения комплексных кадастровых работ			Метод определения координат	Формулы, примененные для расчета средней квадратической погрешности определения координат характерных точек (Mt), м, с подставленными в такие формулы значениями и итоговые (вычисленные) значения Mt, м
	координаты, м		Радиус, м	координаты, м		Радиус, м		
	X	Y	R	X	Y	R		
1	2	3	4	5	6	7	8	9
н362O	—	—	—	492 560,20	1 261 276,44	—	Метод спутниковых геодезических измерений (определений)	$\sqrt{(0,08^2 + 0,06^2)} = 0,10$
н363O	—	—	—	492 556,98	1 261 286,38	—		
н364O	—	—	—	492 546,21	1 261 282,90	—		
н365O	—	—	—	492 548,36	1 261 276,27	—		
н366O	—	—	—	492 546,55	1 261 275,68	—		
н367O	—	—	—	492 547,62	1 261 272,37	—		
н362O	—	—	—	492 560,20	1 261 276,44	—		

2. Сведения о характеристиках объекта недвижимости с кадастровым номером 67:25:0010328:65:

№ п/п	Наименование характеристики	Значение характеристики
1	2	3
1.	Вид объекта недвижимости	Здание
2.	Ранее присвоенный государственный учетный номер (инвентарный) здания, сооружения, объекта незавершенного строительства	—
3.	Кадастровый номер земельного участка (земельных участков), в границах которого (которых) расположены здание, сооружение, объект незавершенного строительства	67:25:0010328:11

1	2					3				
4.	Уникальный учетный номер кадастрового квартала, в границах которого расположены здание, сооружение, объект незавершенного строительства					67:25:0010328				
5.	Адрес здания, сооружения, объекта незавершенного строительства					—				
5.1.	Сведения о местоположении здания, сооружения, объекта незавершенного строительства (при отсутствии адреса) в структурированном в соответствии с федеральной информационной адресной системой виде					215801, Российская Федерация, Смоленская область, Ярцевский р-н, Ярцево г, Первомайский пер, д 35				
5.2.	Дополнительные сведения о местоположении					—				
6.	Иные сведения					—				
3. Пояснения к сведениям об объекте недвижимости с кадастровым номером 67:25:0010328:65 :										
1.	—									
1. Сведения о характерных точках контура объекта недвижимости с кадастровым номером 67:25:0010328:66 :										
Система координат МСК-67, зона 1 Зона № 1										
Обозначение характерных точек границ	Содержатся в Едином государственном реестре недвижимости			Определены в ходе выполнения комплексных кадастровых работ			Метод определения координат	Формулы, примененные для расчета средней квадратической погрешности определения координат характерных точек (Mt), м, с подставленными в такие формулы значениями и итоговые (вычисленные) значения Mt, м		
	координаты, м		Радиус, м	координаты, м		Радиус, м				
	X	Y	R	X	Y	R				
1	2	3	4	5	6	7	8	9		
н368О	—	—	—	492 535,45	1 261 250,60	—	Метод спутниковых геодезических измерений (определений)	$\sqrt{(0,08^2 + 0,06^2)} = 0,10$		
н369О	—	—	—	492 542,04	1 261 252,67	—				
н370О	—	—	—	492 541,91	1 261 253,08	—				
н371О	—	—	—	492 547,00	1 261 254,69	—				
н372О	—	—	—	492 544,97	1 261 261,10	—				
н373О	—	—	—	492 539,45	1 261 259,35	—				

1	2	3	4	5	6	7	8	9
н3740	—	—	—	492 539,63	1 261 258,77	—	Метод спутниковых геодезических измерений (определений)	$\sqrt{(0,08^2 + 0,06^2)} = 0,10$
н3750	—	—	—	492 533,48	1 261 256,86	—		
н3680	—	—	—	492 535,45	1 261 250,60	—		

**2. Сведения о характеристиках объекта недвижимости с кадастровым номером** 67:25:0010328:66 :

№ п/п	Наименование характеристики	Значение характеристики
1	2	3
1.	Вид объекта недвижимости	Здание
2.	Ранее присвоенный государственный учетный номер (инвентарный) здания, сооружения, объекта незавершенного строительства	—
3.	Кадастровый номер земельного участка (земельных участков), в границах которого (которых) расположены здание, сооружение, объект незавершенного строительства	67:25:0010328:12
4.	Уникальный учетный номер кадастрового квартала, в границах которого расположены здание, сооружение, объект незавершенного строительства	67:25:0010328
5.	Адрес здания, сооружения, объекта незавершенного строительства	—
5.1.	Сведения о местоположении здания, сооружения, объекта незавершенного строительства (при отсутствии адреса) в структурированном в соответствии с федеральной информационной адресной системой виде	215801, Российская Федерация, Смоленская область, Ярцевский р-н, Ярцево г, Первомайский пер, д 37
5.2.	Дополнительные сведения о местоположении	—
6.	Иные сведения	—

**3. Пояснения к сведениям об объекте недвижимости с кадастровым номером** 67:25:0010328:66 :

1.	—
----	---

1. Сведения о характерных точках контура объекта недвижимости с кадастровым номером							67:25:0010328:67		:
Система координат			МСК-67, зона 1				Зона №		1
Обоз- начение харак- терных точек границ	Содержатся в Едином государственном реестре недвижимости			Определены в ходе выполнения комплексных кадастровых работ			Метод определения координат	Формулы, примененные для расчета средней квадратической погрешности определения координат характерных точек (Mt), м, с подставленными в такие формулы значениями и итоговые (вычисленные) значения Mt, м	
	координаты, м		Радиус, м	координаты, м		Радиус, м			
	X	Y	R	X	Y	R			
1	2	3	4	5	6	7	8	9	
н376О	—	—	—	492 570,81	1 261 242,30	—	Метод спутниковых геодезических измерений (определений)	$\sqrt{(0,08^2 + 0,06^2)} = 0,10$	
н377О	—	—	—	492 567,57	1 261 252,29	—			
н378О	—	—	—	492 559,40	1 261 249,86	—			
н379О	—	—	—	492 559,77	1 261 248,62	—			
н380О	—	—	—	492 558,81	1 261 248,33	—			
н381О	—	—	—	492 559,67	1 261 245,48	—			
н382О	—	—	—	492 561,74	1 261 246,11	—			
н383О	—	—	—	492 563,61	1 261 239,96	—			
н376О	—	—	—	492 570,81	1 261 242,30	—			
2. Сведения о характеристиках объекта недвижимости с кадастровым номером							67:25:0010328:67		:
№ п/п	Наименование характеристики				Значение характеристики				
1	2				3				
1.	Вид объекта недвижимости				Здание				
2.	Ранее присвоенный государственный учетный номер (инвентарный) здания, сооружения, объекта незавершенного строительства				—				

1	2					3				
3.	Кадастровый номер земельного участка (земельных участков), в границах которого (которых) расположены здание, сооружение, объект незавершенного строительства					67:25:0010328:13				
4.	Уникальный учетный номер кадастрового квартала, в границах которого расположены здание, сооружение, объект незавершенного строительства					67:25:0010328				
5.	Адрес здания, сооружения, объекта незавершенного строительства					—				
5.1.	Сведения о местоположении здания, сооружения, объекта незавершенного строительства (при отсутствии адреса) в структурированном в соответствии с федеральной информационной адресной системой виде					215801, Российская Федерация, Смоленская область, Ярцевский р-н, Ярцево г, Первомайский пер, д 39				
5.2.	Дополнительные сведения о местоположении					—				
6.	Иные сведения					—				
3. Пояснения к сведениям об объекте недвижимости с кадастровым номером 67:25:0010328:67 :										
1.	—									
1. Сведения о характерных точках контура объекта недвижимости с кадастровым номером 67:25:0010328:68 :										
Система координат МСК-67, зона 1 Зона № 1										
Обозначение характерных точек границ	Содержатся в Едином государственном реестре недвижимости			Определены в ходе выполнения комплексных кадастровых работ			Метод определения координат	Формулы, примененные для расчета средней квадратической погрешности определения координат характерных точек (Mt), м, с подставленными в такие формулы значениями и итоговые (вычисленные) значения Mt, м		
	координаты, м		Радиус, м	координаты, м		Радиус, м				
	X	Y	R	X	Y	R				
1	2	3	4	5	6	7	8	9		
н384О	—	—	—	492 255,59	1 261 165,49	—	Метод спутниковых геодезических измерений (определений)	$\sqrt{(0,08^2 + 0,06^2)} = 0,10$		
н385О	—	—	—	492 254,23	1 261 170,38	—				
н386О	—	—	—	492 251,37	1 261 169,58	—				
н387О	—	—	—	492 250,39	1 261 173,11	—				



1	2	3	4	5	6	7	8	9
н388О	—	—	—	492 244,26	1 261 171,41	—	Метод спутниковых геодезических измерений (определений)	$\sqrt{(0,08^2 + 0,06^2)} = 0,10$
н389О	—	—	—	492 246,58	1 261 163,00	—		
н384О	—	—	—	492 255,59	1 261 165,49	—		

**2. Сведения о характеристиках объекта недвижимости с кадастровым номером** 67:25:0010328:68 :

№ п/п	Наименование характеристики	Значение характеристики
1	2	3
1.	Вид объекта недвижимости	Здание
2.	Ранее присвоенный государственный учетный номер (инвентарный) здания, сооружения, объекта незавершенного строительства	—
3.	Кадастровый номер земельного участка (земельных участков), в границах которого (которых) расположены здание, сооружение, объект незавершенного строительства	67:25:0010328:40
4.	Уникальный учетный номер кадастрового квартала, в границах которого расположены здание, сооружение, объект незавершенного строительства	67:25:0010328
5.	Адрес здания, сооружения, объекта незавершенного строительства	—
5.1.	Сведения о местоположении здания, сооружения, объекта незавершенного строительства (при отсутствии адреса) в структурированном в соответствии с федеральной информационной адресной системой виде	215801, Российская Федерация, Смоленская область, Ярцевский р-н, Ярцево г, Первомайский ручей ул, д 2
5.2.	Дополнительные сведения о местоположении	—
6.	Иные сведения	—

**3. Пояснения к сведениям об объекте недвижимости с кадастровым номером** 67:25:0010328:68 :

1.	—
----	---

1. Сведения о характерных точках контура объекта недвижимости с кадастровым номером 67:25:0010328:69 :

Система координат МСК-67, зона 1							Зона № 1	
Обозначение характерных точек границ	Содержатся в Едином государственном реестре недвижимости			Определены в ходе выполнения комплексных кадастровых работ			Метод определения координат	Формулы, примененные для расчета средней квадратической погрешности определения координат характерных точек (Mt), м, с подставленными в такие формулы значениями и итоговые (вычисленные) значения Mt, м
	координаты, м		Радиус, м	координаты, м		Радиус, м		
	X	Y	R	X	Y	R		
1	2	3	4	5	6	7	8	9
н390О	—	—	—	492 298,35	1 261 186,12	—	Метод спутниковых геодезических измерений (определений)	$\sqrt{(0,08^2 + 0,06^2)} = 0,10$
н391О	—	—	—	492 293,21	1 261 183,89	—		
н392О	—	—	—	492 296,57	1 261 176,13	—		
н393О	—	—	—	492 296,31	1 261 176,02	—		
н394О	—	—	—	492 297,73	1 261 172,71	—		
н395О	—	—	—	492 303,70	1 261 175,28	—		
н396О	—	—	—	492 302,20	1 261 178,77	—		
н397О	—	—	—	492 301,64	1 261 178,52	—		
н390О	—	—	—	492 298,35	1 261 186,12	—		

2. Сведения о характеристиках объекта недвижимости с кадастровым номером 67:25:0010328:69 :

№ п/п	Наименование характеристики	Значение характеристики
1	2	3
1.	Вид объекта недвижимости	Здание
2.	Ранее присвоенный государственный учетный номер (инвентарный) здания, сооружения, объекта незавершенного строительства	—

1	2					3					
3.	Кадастровый номер земельного участка (земельных участков), в границах которого (которых) расположены здание, сооружение, объект незавершенного строительства					67:25:0010328:46					
4.	Уникальный учетный номер кадастрового квартала, в границах которого расположены здание, сооружение, объект незавершенного строительства					67:25:0010328					
5.	Адрес здания, сооружения, объекта незавершенного строительства					—					
5.1.	Сведения о местоположении здания, сооружения, объекта незавершенного строительства (при отсутствии адреса) в структурированном в соответствии с федеральной информационной адресной системой виде					215801, Российская Федерация, Смоленская область, Ярцевский р-н, Ярцево г, Первомайский ручей ул, д 6					
5.2.	Дополнительные сведения о местоположении					—					
6.	Иные сведения					—					
3. Пояснения к сведениям об объекте недвижимости с кадастровым номером						67:25:0010328:69 :					
1.						—					
1. Сведения о характерных точках контура объекта недвижимости с кадастровым номером						67:25:0010328:71 :					
Система координат						МСК-67, зона 1			Зона №		1
Обозначение характерных точек границ	Содержатся в Едином государственном реестре недвижимости			Определены в ходе выполнения комплексных кадастровых работ			Метод определения координат	Формулы, примененные для расчета средней квадратической погрешности определения координат характерных точек (Mt), м, с подставленными в такие формулы значениями и итоговые (вычисленные) значения Mt, м			
	координаты, м		Радиус, м	координаты, м		Радиус, м					
	X	Y	R	X	Y	R					
1	2	3	4	5	6	7	8	9			
н398О	—	—	—	492 308,99	1 261 140,18	—	Метод спутниковых геодезических измерений (определений)	$\sqrt{(0,08^2 + 0,06^2)} = 0,10$			
н399О	—	—	—	492 312,53	1 261 130,33	—					
н400О	—	—	—	492 315,18	1 261 131,28	—					
н401О	—	—	—	492 315,32	1 261 130,90	—					

1	2	3	4	5	6	7	8	9
н402О	—	—	—	492 323,32	1 261 133,80	—	Метод спутниковых геодезических измерений (определений)	$\sqrt{(0,08^2 + 0,06^2)} = 0,10$
н403О	—	—	—	492 323,19	1 261 134,18	—		
н404О	—	—	—	492 326,08	1 261 135,20	—		
н405О	—	—	—	492 325,43	1 261 137,03	—		
н406О	—	—	—	492 325,91	1 261 137,21	—		
н407О	—	—	—	492 323,41	1 261 143,94	—		
н408О	—	—	—	492 322,94	1 261 143,77	—		
н409О	—	—	—	492 322,64	1 261 144,60	—		
н410О	—	—	—	492 323,93	1 261 145,07	—		
н411О	—	—	—	492 324,16	1 261 144,45	—		
н412О	—	—	—	492 326,70	1 261 145,39	—		
н413О	—	—	—	492 323,65	1 261 153,63	—		
н414О	—	—	—	492 319,81	1 261 152,21	—		
н415О	—	—	—	492 319,56	1 261 152,87	—		
н416О	—	—	—	492 313,35	1 261 150,55	—		
н417О	—	—	—	492 313,79	1 261 149,37	—		
н418О	—	—	—	492 313,37	1 261 149,22	—		

1	2	3	4	5	6	7	8	9
н419О	—	—	—	492 314,86	1 261 145,15	—	Метод спутниковых геодезических измерений (определений)	$\sqrt{(0,08^2 + 0,06^2)} = 0,10$
н420О	—	—	—	492 311,57	1 261 143,94	—		
н421О	—	—	—	492 312,48	1 261 141,46	—		
н398О	—	—	—	492 308,99	1 261 140,18	—		

**2. Сведения о характеристиках объекта недвижимости с кадастровым номером** 67:25:0010328:71 :

№ п/п	Наименование характеристики	Значение характеристики
1	2	3
1.	Вид объекта недвижимости	Здание
2.	Ранее присвоенный государственный учетный номер (инвентарный) здания, сооружения, объекта незавершенного строительства	—
3.	Кадастровый номер земельного участка (земельных участков), в границах которого (которых) расположены здание, сооружение, объект незавершенного строительства	67:25:0010328:48
4.	Уникальный учетный номер кадастрового квартала, в границах которого расположены здание, сооружение, объект незавершенного строительства	67:25:0010328
5.	Адрес здания, сооружения, объекта незавершенного строительства	—
5.1.	Сведения о местоположении здания, сооружения, объекта незавершенного строительства (при отсутствии адреса) в структурированном в соответствии с федеральной информационной адресной системой виде	215801, Российская Федерация, Смоленская область, Ярцевский р-н, Ярцево г, Первомайский ручей ул, д 10
5.2.	Дополнительные сведения о местоположении	—
6.	Иные сведения	—

**3. Пояснения к сведениям об объекте недвижимости с кадастровым номером** 67:25:0010328:71 :

1.	—
----	---

1. Система координат							МСК-67, зона 1		Зона № 1	
Обоз- начение харак- терных точек границ	Содержатся в Едином государственном реестре недвижимости			Определены в ходе выполнения комплексных кадастровых работ			Метод определения координат	Формулы, примененные для расчета средней квадратической погрешности определения координат характерных точек (Mt), м, с подставленными в такие формулы значениями и итоговые (вычисленные) значения Mt, м		
	координаты, м		Радиус, м	координаты, м		Радиус, м				
	X	Y	R	X	Y	R				
1	2	3	4	5	6	7	8	9		
н432О	—	—	—	492 206,46	1 261 178,28	—	Метод спутниковых геодезических измерений (определений)	$\sqrt{(0,08^2 + 0,06^2)} = 0,10$		
н433О	—	—	—	492 204,54	1 261 191,89	—				
н434О	—	—	—	492 193,29	1 261 190,31	—				
н435О	—	—	—	492 193,40	1 261 189,51	—				
н436О	—	—	—	492 192,81	1 261 189,43	—				
н437О	—	—	—	492 193,53	1 261 184,12	—				
н438О	—	—	—	492 194,09	1 261 184,20	—				
н439О	—	—	—	492 194,35	1 261 182,26	—				
н440О	—	—	—	492 193,82	1 261 182,19	—				
н441О	—	—	—	492 194,43	1 261 177,81	—				
н442О	—	—	—	492 194,98	1 261 177,89	—				
н443О	—	—	—	492 195,16	1 261 176,68	—				
н432О	—	—	—	492 206,46	1 261 178,28	—				

2. Сведения о характеристиках объекта недвижимости с кадастровым номером 67:25:0010328:74 :

№ п/п	Наименование характеристики	Значение характеристики
1	2	3
1.	Вид объекта недвижимости	Здание
2.	Ранее присвоенный государственный учетный номер (инвентарный) здания, сооружения, объекта незавершенного строительства	—
3.	Кадастровый номер земельного участка (земельных участков), в границах которого (которых) расположены здание, сооружение, объект незавершенного строительства	67:25:0010328:21
4.	Уникальный учетный номер кадастрового квартала, в границах которого расположены здание, сооружение, объект незавершенного строительства	67:25:0010328
5.	Адрес здания, сооружения, объекта незавершенного строительства	Российская Федерация, Смоленская область, город Ярцево, улица Муравьева, дом 2/9
5.1.	Сведения о местоположении здания, сооружения, объекта незавершенного строительства (при отсутствии адреса) в структурированном в соответствии с федеральной информационной адресной системой виде	—
5.2.	Дополнительные сведения о местоположении	—
6.	Иные сведения	—

3. Пояснения к сведениям об объекте недвижимости с кадастровым номером 67:25:0010328:74 :

1.	—
----	---

1. Сведения о характерных точках контура объекта недвижимости с кадастровым номером 67:25:0010328:75 :

Система координат			МСК-67, зона 1			Зона № 1		
Обозначение характерных точек границ	Содержатся в Едином государственном реестре недвижимости			Определены в ходе выполнения комплексных кадастровых работ			Метод определения координат	Формулы, примененные для расчета средней квадратической погрешности определения координат характерных точек (Mt), м, с подставленными в такие формулы значениями и итоговые (вычисленные) значения Mt, м
	координаты, м		Радиус, м	координаты, м		Радиус, м		
	X	Y	R	X	Y	R		
1	2	3	4	5	6	7	8	9
н444О	—	—	—	492 382,66	1 261 254,67	—	Метод спутниковых геодезических измерений (определений)	$\sqrt{(0,08^2 + 0,06^2)} = 0,10$

1	2	3	4	5	6	7	8	9
н4450	—	—	—	492 381,02	1 261 259,86	—	Метод спутниковых геодезических измерений (определений)	$\sqrt{(0,08^2 + 0,06^2)} = 0,10$
н4460	—	—	—	492 369,50	1 261 256,22	—		
н4470	—	—	—	492 371,80	1 261 248,93	—		
н4480	—	—	—	492 381,05	1 261 251,85	—		
н4490	—	—	—	492 380,39	1 261 253,95	—		
н4440	—	—	—	492 382,66	1 261 254,67	—		

**2. Сведения о характеристиках объекта недвижимости с кадастровым номером** 67:25:0010328:75 :

№ п/п	Наименование характеристики	Значение характеристики
1	2	3
1.	Вид объекта недвижимости	Здание
2.	Ранее присвоенный государственный учетный номер (инвентарный) здания, сооружения, объекта незавершенного строительства	—
3.	Кадастровый номер земельного участка (земельных участков), в границах которого (которых) расположены здание, сооружение, объект незавершенного строительства	67:25:0010328:25
4.	Уникальный учетный номер кадастрового квартала, в границах которого расположены здание, сооружение, объект незавершенного строительства	67:25:0010328
5.	Адрес здания, сооружения, объекта незавершенного строительства	—
5.1.	Сведения о местоположении здания, сооружения, объекта незавершенного строительства (при отсутствии адреса) в структурированном в соответствии с федеральной информационной адресной системой виде	Российская Федерация, Смоленская область, Ярцевский р-н, Ярцево г, Рабочий поселок ул, д 2-а
5.2.	Дополнительные сведения о местоположении	—
6.	Иные сведения	—

**3. Пояснения к сведениям об объекте недвижимости с кадастровым номером** 67:25:0010328:75 :

1.	—
----	---



1. Сведения о характерных точках контура объекта недвижимости с кадастровым номером							67:25:0010328:76	
Система координат				МСК-67, зона 1			Зона № 1	
Обозначение характерных точек границ	Содержатся в Едином государственном реестре недвижимости			Определены в ходе выполнения комплексных кадастровых работ			Метод определения координат	Формулы, примененные для расчета средней квадратической погрешности определения координат характерных точек (Mt), м, с подставленными в такие формулы значениями и итоговые (вычисленные) значения Mt, м
	координаты, м		Радиус, м	координаты, м		Радиус, м		
	X	Y	R	X	Y	R		
1	2	3	4	5	6	7	8	9
н450О	—	—	—	492 345,55	1 261 252,54	—	Метод спутниковых геодезических измерений (определений)	$\sqrt{(0,08^2 + 0,06^2)} = 0,10$
н451О	—	—	—	492 344,09	1 261 255,27	—		
н452О	—	—	—	492 344,69	1 261 255,59	—		
н453О	—	—	—	492 339,87	1 261 264,66	—		
н454О	—	—	—	492 333,02	1 261 261,02	—		
н455О	—	—	—	492 337,76	1 261 252,11	—		
н456О	—	—	—	492 338,29	1 261 252,39	—		
н457О	—	—	—	492 339,81	1 261 249,51	—		
н450О	—	—	—	492 345,55	1 261 252,54	—		
2. Сведения о характеристиках объекта недвижимости с кадастровым номером							67:25:0010328:76	
№ п/п	Наименование характеристики				Значение характеристики			
1	2				3			
1.	Вид объекта недвижимости				Здание			
2.	Ранее присвоенный государственный учетный номер (инвентарный) здания, сооружения, объекта незавершенного строительства				—			

1	2					3					
3.	Кадастровый номер земельного участка (земельных участков), в границах которого (которых) расположены здание, сооружение, объект незавершенного строительства					67:25:0010328:1					
4.	Уникальный учетный номер кадастрового квартала, в границах которого расположены здание, сооружение, объект незавершенного строительства					67:25:0010328					
5.	Адрес здания, сооружения, объекта незавершенного строительства					—					
5.1.	Сведения о местоположении здания, сооружения, объекта незавершенного строительства (при отсутствии адреса) в структурированном в соответствии с федеральной информационной адресной системой виде					Российская Федерация, Смоленская область, Ярцевский р-н, Ярцево г, Рабочий поселок ул, д 1/17					
5.2.	Дополнительные сведения о местоположении					—					
6.	Иные сведения					—					
3. Пояснения к сведениям об объекте недвижимости с кадастровым номером						67:25:0010328:76 :					
1.						—					
1. Сведения о характерных точках контура объекта недвижимости с кадастровым номером						67:25:0010328:77 :					
Система координат						МСК-67, зона 1			Зона №		1
Обозначение характерных точек границ	Содержатся в Едином государственном реестре недвижимости			Определены в ходе выполнения комплексных кадастровых работ			Метод определения координат	Формулы, примененные для расчета средней квадратической погрешности определения координат характерных точек (Mt), м, с подставленными в такие формулы значениями и итоговые (вычисленные) значения Mt, м			
	координаты, м		Радиус, м	координаты, м		Радиус, м					
	X	Y	R	X	Y	R					
1	2	3	4	5	6	7	8	9			
н458О	—	—	—	492 388,98	1 261 205,52	—	Метод спутниковых геодезических измерений (определений)	$\sqrt{(0,08^2 + 0,06^2)} = 0,10$			
н459О	—	—	—	492 391,59	1 261 196,67	—					
н460О	—	—	—	492 404,34	1 261 200,43	—					
н461О	—	—	—	492 401,73	1 261 209,28	—					

1	2	3	4	5	6	7	8	9
н462О	—	—	—	492 392,72	1 261 206,62	—	Метод спутниковых геодезических измерений (определений)	$\sqrt{(0,08^2 + 0,06^2)} = 0,10$
н463О	—	—	—	492 392,15	1 261 208,55	—		
н464О	—	—	—	492 388,89	1 261 207,59	—		
н465О	—	—	—	492 389,46	1 261 205,66	—		
н458О	—	—	—	492 388,98	1 261 205,52	—		

**2. Сведения о характеристиках объекта недвижимости с кадастровым номером** 67:25:0010328:77 :

№ п/п	Наименование характеристики	Значение характеристики
1	2	3
1.	Вид объекта недвижимости	Здание
2.	Ранее присвоенный государственный учетный номер (инвентарный) здания, сооружения, объекта незавершенного строительства	—
3.	Кадастровый номер земельного участка (земельных участков), в границах которого (которых) расположены здание, сооружение, объект незавершенного строительства	67:25:0010328:43
4.	Уникальный учетный номер кадастрового квартала, в границах которого расположены здание, сооружение, объект незавершенного строительства	67:25:0010328
5.	Адрес здания, сооружения, объекта незавершенного строительства	—
5.1.	Сведения о местоположении здания, сооружения, объекта незавершенного строительства (при отсутствии адреса) в структурированном в соответствии с федеральной информационной адресной системой виде	Российская Федерация, Смоленская область, Ярцевский р-н, Ярцево г, Рабочий поселок** ул, д 6
5.2.	Дополнительные сведения о местоположении	—
6.	Иные сведения	—

**3. Пояснения к сведениям об объекте недвижимости с кадастровым номером** 67:25:0010328:77 :

1.	—
----	---

1. Сведения о характерных точках контура объекта недвижимости с кадастровым номером 67:25:0010328:78 :

Система координат МСК-67, зона 1							Зона № 1	
Обозначение характерных точек границ	Содержатся в Едином государственном реестре недвижимости			Определены в ходе выполнения комплексных кадастровых работ			Метод определения координат	Формулы, примененные для расчета средней квадратической погрешности определения координат характерных точек (Mt), м, с подставленными в такие формулы значениями и итоговые (вычисленные) значения Mt, м
	координаты, м		Радиус, м	координаты, м		Радиус, м		
	X	Y	R	X	Y	R		
1	2	3	4	5	6	7	8	9
н466О	—	—	—	492 409,92	1 261 173,56	—	Метод спутниковых геодезических измерений (определений)	$\sqrt{(0,08^2 + 0,06^2)} = 0,10$
н467О	—	—	—	492 408,30	1 261 177,92	—		
н468О	—	—	—	492 410,13	1 261 178,60	—		
н469О	—	—	—	492 408,64	1 261 182,61	—		
н470О	—	—	—	492 406,81	1 261 181,93	—		
н471О	—	—	—	492 405,61	1 261 185,15	—		
н472О	—	—	—	492 399,41	1 261 182,84	—		
н473О	—	—	—	492 403,73	1 261 171,26	—		
н466О	—	—	—	492 409,92	1 261 173,56	—		

2. Сведения о характеристиках объекта недвижимости с кадастровым номером 67:25:0010328:78 :

№ п/п	Наименование характеристики	Значение характеристики
1	2	3
1.	Вид объекта недвижимости	Здание
2.	Ранее присвоенный государственный учетный номер (инвентарный) здания, сооружения, объекта незавершенного строительства	—

1	2					3				
3.	Кадастровый номер земельного участка (земельных участков), в границах которого (которых) расположены здание, сооружение, объект незавершенного строительства					67:25:0010328:32				
4.	Уникальный учетный номер кадастрового квартала, в границах которого расположены здание, сооружение, объект незавершенного строительства					67:25:0010328				
5.	Адрес здания, сооружения, объекта незавершенного строительства					—				
5.1.	Сведения о местоположении здания, сооружения, объекта незавершенного строительства (при отсутствии адреса) в структурированном в соответствии с федеральной информационной адресной системой виде					Российская Федерация, Смоленская область, Ярцевский р-н, Ярцево г, Рабочий поселок** ул, д 8				
5.2.	Дополнительные сведения о местоположении					—				
6.	Иные сведения					—				
3. Пояснения к сведениям об объекте недвижимости с кадастровым номером 67:25:0010328:78 :										
1.	—									
1. Сведения о характерных точках контура объекта недвижимости с кадастровым номером 67:25:0010328:79 :										
Система координат МСК-67, зона 1 Зона № 1										
Обозначение характерных точек границ	Содержатся в Едином государственном реестре недвижимости			Определены в ходе выполнения комплексных кадастровых работ			Метод определения координат	Формулы, примененные для расчета средней квадратической погрешности определения координат характерных точек (Mt), м, с подставленными в такие формулы значениями и итоговые (вычисленные) значения Mt, м		
	координаты, м		Радиус, м	координаты, м		Радиус, м				
	X	Y	R	X	Y	R				
1	2	3	4	5	6	7	8	9		
н474О	—	—	—	492 463,69	1 261 171,90	—	Метод спутниковых геодезических измерений (определений)	$\sqrt{(0,08^2 + 0,06^2)} = 0,10$		
н475О	—	—	—	492 452,49	1 261 168,88	—				
н476О	—	—	—	492 454,28	1 261 162,23	—				
н477О	—	—	—	492 463,46	1 261 164,70	—				

1	2	3	4	5	6	7	8	9
н478О	—	—	—	492 463,86	1 261 163,20	—	Метод спутниковых геодезических измерений (определений)	$\sqrt{(0,08^2 + 0,06^2)} = 0,10$
н479О	—	—	—	492 465,86	1 261 163,73	—		
н474О	—	—	—	492 463,69	1 261 171,90	—		

**2. Сведения о характеристиках объекта недвижимости с кадастровым номером** 67:25:0010328:79 :

№ п/п	Наименование характеристики	Значение характеристики
1	2	3
1.	Вид объекта недвижимости	Здание
2.	Ранее присвоенный государственный учетный номер (инвентарный) здания, сооружения, объекта незавершенного строительства	—
3.	Кадастровый номер земельного участка (земельных участков), в границах которого (которых) расположены здание, сооружение, объект незавершенного строительства	67:25:0010328:5
4.	Уникальный учетный номер кадастрового квартала, в границах которого расположены здание, сооружение, объект незавершенного строительства	67:25:0010328
5.	Адрес здания, сооружения, объекта незавершенного строительства	—
5.1.	Сведения о местоположении здания, сооружения, объекта незавершенного строительства (при отсутствии адреса) в структурированном в соответствии с федеральной информационной адресной системой виде	Российская Федерация, Смоленская область, Ярцевский р-н, Ярцево г, 2-й Рабочий** пер, д 26
5.2.	Дополнительные сведения о местоположении	—
6.	Иные сведения	—

**3. Пояснения к сведениям об объекте недвижимости с кадастровым номером** 67:25:0010328:79 :

1.	—
----	---

1. Сведения о характерных точках контура объекта недвижимости с кадастровым номером 67:25:0010328:80 :

Система координат МСК-67, зона 1							Зона № 1	
Обозначение характерных точек границ	Содержатся в Едином государственном реестре недвижимости			Определены в ходе выполнения комплексных кадастровых работ			Метод определения координат	Формулы, примененные для расчета средней квадратической погрешности определения координат характерных точек (Mt), м, с подставленными в такие формулы значениями и итоговые (вычисленные) значения Mt, м
	координаты, м		Радиус, м	координаты, м		Радиус, м		
	X	Y	R	X	Y	R		
1	2	3	4	5	6	7	8	9
н480О	—	—	—	492 358,60	1 261 222,74	—	Метод спутниковых геодезических измерений (определений)	$\sqrt{(0,08^2 + 0,06^2)} = 0,10$
н481О	—	—	—	492 352,58	1 261 221,07	—		
н482О	—	—	—	492 355,45	1 261 211,28	—		
н483О	—	—	—	492 355,75	1 261 211,37	—		
н484О	—	—	—	492 356,12	1 261 210,16	—		
н485О	—	—	—	492 361,58	1 261 211,80	—		
н486О	—	—	—	492 361,24	1 261 212,97	—		
н487О	—	—	—	492 361,48	1 261 213,04	—		
н480О	—	—	—	492 358,60	1 261 222,74	—		

2. Сведения о характеристиках объекта недвижимости с кадастровым номером 67:25:0010328:80 :

№ п/п	Наименование характеристики	Значение характеристики
1	2	3
1.	Вид объекта недвижимости	Здание
2.	Ранее присвоенный государственный учетный номер (инвентарный) здания, сооружения, объекта незавершенного строительства	—

1	2				3				
3.	Кадастровый номер земельного участка (земельных участков), в границах которого (которых) расположены здание, сооружение, объект незавершенного строительства				67:25:0010328:26				
4.	Уникальный учетный номер кадастрового квартала, в границах которого расположены здание, сооружение, объект незавершенного строительства				67:25:0010328				
5.	Адрес здания, сооружения, объекта незавершенного строительства				—				
5.1.	Сведения о местоположении здания, сооружения, объекта незавершенного строительства (при отсутствии адреса) в структурированном в соответствии с федеральной информационной адресной системой виде				Российская Федерация, Смоленская область, Ярцевский р-н, Ярцево г, Рабочий поселок** ул, д 3				
5.2.	Дополнительные сведения о местоположении				—				
6.	Иные сведения				—				
3. Пояснения к сведениям об объекте недвижимости с кадастровым номером					67:25:0010328:80 :				
1.					—				
1. Сведения о характерных точках контура объекта недвижимости с кадастровым номером					67:25:0010328:81 :				
Система координат					МСК-67, зона 1		Зона №		1
Обозначение характерных точек границ	Содержатся в Едином государственном реестре недвижимости			Определены в ходе выполнения комплексных кадастровых работ			Метод определения координат	Формулы, примененные для расчета средней квадратической погрешности определения координат характерных точек (Mt), м, с подставленными в такие формулы значениями и итоговые (вычисленные) значения Mt, м	
	координаты, м		Радиус, м	координаты, м		Радиус, м			
	X	Y	R	X	Y	R			
1	2	3	4	5	6	7	8	9	
234/488	492 385,38	1 261 167,82	—	492 385,61	1 261 167,82	—	Метод спутниковых геодезических измерений (определений)	$\sqrt{(0,08^2 + 0,06^2)} = 0,10$	
235/489	492 383,94	1 261 171,74	—	492 384,17	1 261 171,74	—			
236/490	492 381,84	1 261 170,97	—	492 382,07	1 261 170,97	—			
237/491	492 380,32	1 261 175,11	—	492 380,55	1 261 175,11	—			



1	2	3	4	5	6	7	8	9
238/492	492 375,53	1 261 173,35	—	492 375,76	1 261 173,35	—	Метод спутниковых геодезических измерений (определений)	$\sqrt{(0,08^2 + 0,06^2)} = 0,10$
239/493	492 378,49	1 261 165,29	—	492 378,72	1 261 165,29	—		
234/488	492 385,38	1 261 167,82	—	492 385,61	1 261 167,82	—		

**2. Сведения о характеристиках объекта недвижимости с кадастровым номером** 67:25:0010328:81 :

№ п/п	Наименование характеристики	Значение характеристики
1	2	3
1.	Вид объекта недвижимости	Здание
2.	Ранее присвоенный государственный учетный номер (инвентарный) здания, сооружения, объекта незавершенного строительства	—
3.	Кадастровый номер земельного участка (земельных участков), в границах которого (которых) расположены здание, сооружение, объект незавершенного строительства	67:25:0010328:31
4.	Уникальный учетный номер кадастрового квартала, в границах которого расположены здание, сооружение, объект незавершенного строительства	67:25:0010328
5.	Адрес здания, сооружения, объекта незавершенного строительства	—
5.1.	Сведения о местоположении здания, сооружения, объекта незавершенного строительства (при отсутствии адреса) в структурированном в соответствии с федеральной информационной адресной системой виде	Российская Федерация, Смоленская область, Ярцевский р-н, Ярцево г, Рабочий поселок** ул, д 7
5.2.	Дополнительные сведения о местоположении	Российская Федерация
6.	Иные сведения	—

**3. Пояснения к сведениям об объекте недвижимости с кадастровым номером** 67:25:0010328:81 :

1.	—
----	---

1. Сведения о характерных точках контура объекта недвижимости с кадастровым номером 67:25:0010328:82 :

Система координат МСК-67, зона 1							Зона № 1	
Обозначение характерных точек границ	Содержатся в Едином государственном реестре недвижимости			Определены в ходе выполнения комплексных кадастровых работ			Метод определения координат	Формулы, примененные для расчета средней квадратической погрешности определения координат характерных точек (Mt), м, с подставленными в такие формулы значениями и итоговые (вычисленные) значения Mt, м
	координаты, м		Радиус, м	координаты, м		Радиус, м		
	X	Y	R	X	Y	R		
1	2	3	4	5	6	7	8	9
н494О	—	—	—	492 449,96	1 261 229,96	—	Метод спутниковых геодезических измерений (определений)	$\sqrt{(0,08^2 + 0,06^2)} = 0,10$
н495О	—	—	—	492 433,46	1 261 225,96	—		
н496О	—	—	—	492 435,47	1 261 217,65	—		
н497О	—	—	—	492 436,22	1 261 217,83	—		
н498О	—	—	—	492 436,94	1 261 214,89	—		
н499О	—	—	—	492 451,99	1 261 218,57	—		
н500О	—	—	—	492 451,28	1 261 221,49	—		
н501О	—	—	—	492 451,97	1 261 221,66	—		
н494О	—	—	—	492 449,96	1 261 229,96	—		

2. Сведения о характеристиках объекта недвижимости с кадастровым номером 67:25:0010328:82 :

№ п/п	Наименование характеристики	Значение характеристики
1	2	3
1.	Вид объекта недвижимости	Здание
2.	Ранее присвоенный государственный учетный номер (инвентарный) здания, сооружения, объекта незавершенного строительства	—

1	2					3					
3.	Кадастровый номер земельного участка (земельных участков), в границах которого (которых) расположены здание, сооружение, объект незавершенного строительства					67:25:0010328:30					
4.	Уникальный учетный номер кадастрового квартала, в границах которого расположены здание, сооружение, объект незавершенного строительства					67:25:0010328					
5.	Адрес здания, сооружения, объекта незавершенного строительства					—					
5.1.	Сведения о местоположении здания, сооружения, объекта незавершенного строительства (при отсутствии адреса) в структурированном в соответствии с федеральной информационной адресной системой виде					Российская Федерация, Смоленская область, Ярцевский р-н, Ярцево г, Рабочий поселок** ул, д 6-а					
5.2.	Дополнительные сведения о местоположении					—					
6.	Иные сведения					—					
3. Пояснения к сведениям об объекте недвижимости с кадастровым номером						67:25:0010328:82 :					
1.						—					
1. Сведения о характерных точках контура объекта недвижимости с кадастровым номером						67:25:0010328:198 :					
Система координат						МСК-67, зона 1			Зона №		1
Обозначение характерных точек границ	Содержатся в Едином государственном реестре недвижимости			Определены в ходе выполнения комплексных кадастровых работ			Метод определения координат	Формулы, примененные для расчета средней квадратической погрешности определения координат характерных точек (Mt), м, с подставленными в такие формулы значениями и итоговые (вычисленные) значения Mt, м			
	координаты, м		Радиус, м	координаты, м		Радиус, м					
	X	Y	R	X	Y	R					
1	2	3	4	5	6	7	8	9			
н510О	—	—	—	492 519,51	1 261 178,69	—	Метод спутниковых геодезических измерений (определений)	$\sqrt{(0,08^2 + 0,06^2)} = 0,10$			
н511О	—	—	—	492 516,50	1 261 188,94	—					
н512О	—	—	—	492 511,39	1 261 187,44	—					
н513О	—	—	—	492 510,95	1 261 188,93	—					

1	2	3	4	5	6	7	8	9
н5140	—	—	—	492 508,50	1 261 188,20	—	Метод спутниковых геодезических измерений (определений)	$\sqrt{(0,08^2 + 0,06^2)} = 0,10$
н5150	—	—	—	492 509,28	1 261 185,58	—		
н5160	—	—	—	492 508,63	1 261 185,39	—		
н5170	—	—	—	492 511,28	1 261 176,27	—		
н5100	—	—	—	492 519,51	1 261 178,69	—		

**2. Сведения о характеристиках объекта недвижимости с кадастровым номером** 67:25:0010328:198 :

№ п/п	Наименование характеристики	Значение характеристики
1	2	3
1.	Вид объекта недвижимости	Здание
2.	Ранее присвоенный государственный учетный номер (инвентарный) здания, сооружения, объекта незавершенного строительства	—
3.	Кадастровый номер земельного участка (земельных участков), в границах которого (которых) расположены здание, сооружение, объект незавершенного строительства	—
4.	Уникальный учетный номер кадастрового квартала, в границах которого расположены здание, сооружение, объект незавершенного строительства	67:25:0010328
5.	Адрес здания, сооружения, объекта незавершенного строительства	Российская Федерация, Смоленская область, Ярцевский район, г.Ярцево, пер.2-й Рабочий, д.30
5.1.	Сведения о местоположении здания, сооружения, объекта незавершенного строительства (при отсутствии адреса) в структурированном в соответствии с федеральной информационной адресной системой виде	—
5.2.	Дополнительные сведения о местоположении	—
6.	Иные сведения	—

**3. Пояснения к сведениям об объекте недвижимости с кадастровым номером** 67:25:0010328:198 :

1.	—
----	---

1. Сведения о характерных точках контура объекта недвижимости с кадастровым номером 67:25:0010328:199 :

Система координат МСК-67, зона 1							Зона № 1	
Обозначение характерных точек границ	Содержатся в Едином государственном реестре недвижимости			Определены в ходе выполнения комплексных кадастровых работ			Метод определения координат	Формулы, примененные для расчета средней квадратической погрешности определения координат характерных точек (Mt), м, с подставленными в такие формулы значениями и итоговые (вычисленные) значения Mt, м
	координаты, м		Радиус, м	координаты, м		Радиус, м		
	X	Y	R	X	Y	R		
1	2	3	4	5	6	7	8	9
н518О	—	—	—	492 367,25	1 261 194,96	—	Метод спутниковых геодезических измерений (определений)	$\sqrt{(0,08^2 + 0,06^2)} = 0,10$
н519О	—	—	—	492 358,58	1 261 192,26	—		
н520О	—	—	—	492 361,58	1 261 182,63	—		
н521О	—	—	—	492 362,68	1 261 182,97	—		
н522О	—	—	—	492 362,83	1 261 182,51	—		
н523О	—	—	—	492 368,14	1 261 184,16	—		
н524О	—	—	—	492 367,62	1 261 185,83	—		
н525О	—	—	—	492 369,86	1 261 186,52	—		
н518О	—	—	—	492 367,25	1 261 194,96	—		

2. Сведения о характеристиках объекта недвижимости с кадастровым номером 67:25:0010328:199 :

№ п/п	Наименование характеристики	Значение характеристики
1	2	3
1.	Вид объекта недвижимости	Здание
2.	Ранее присвоенный государственный учетный номер (инвентарный) здания, сооружения, объекта незавершенного строительства	—

1	2	3
3.	Кадастровый номер земельного участка (земельных участков), в границах которого (которых) расположены здание, сооружение, объект незавершенного строительства	67:25:0010328:28
4.	Уникальный учетный номер кадастрового квартала, в границах которого расположены здание, сооружение, объект незавершенного строительства	67:25:0010328
5.	Адрес здания, сооружения, объекта незавершенного строительства	Российская Федерация, Смоленская область, муниципальный район Ярцевский, городское поселение Ярцевское, город Ярцево, улица Рабочий поселок, дом 5
5.1.	Сведения о местоположении здания, сооружения, объекта незавершенного строительства (при отсутствии адреса) в структурированном в соответствии с федеральной информационной адресной системой виде	—
5.2.	Дополнительные сведения о местоположении	—
6.	Иные сведения	—
<b>3. Пояснения к сведениям об объекте недвижимости с кадастровым номером</b> <u>67:25:0010328:199</u> :		
1.	—	

**Сведения о зданиях, сооружениях, объектах незавершенного строительства,  
необходимые для исправления реестровых ошибок в сведениях об описании их местоположения**

1. Сведения о характерных точках контура	здания
--	--------

1. Сведения о характерных точках контура	здания
--	--------

1. Сведения о характерных точках контура	здания
вид объекта недвижимости (здание, сооружение, объект незавершенного строительства)	

с кадастровым номером 67:25:0010328:72

Система координат	МСК-67, зона 1	Зона №	1
-------------------	----------------	--------	---

Система координат	МСК-67, зона 1	Зона №	1
-------------------	----------------	--------	---

Обозначение характерных точек границ	Содержатся в Едином государственном реестре недвижимости			Определены в ходе выполнения комплексных кадастровых работ			Метод определения координат	Формулы, примененные для расчета средней квадратической погрешности определения координат характерных точек (Mt), м, с подставленными в такие формулы значениями и итоговые (вычисленные) значения Mt, м
	координаты, м		Радиус, м	координаты, м		Радиус, м		
	X	Y	R	X	Y	R		
1	2	3	4	5	6	7	8	9
547/422	492 284,23	1 261 178,54	—	492 284,02	1 261 178,54	—	Метод спутниковых геодезических измерений (определений)	$\sqrt{(0,08^2 + 0,06^2)} = 0,10$
548/423	492 282,06	1 261 182,65	—	492 281,85	1 261 182,65	—		
549/424	492 285,99	1 261 184,73	—	492 285,78	1 261 184,73	—		
550/425	492 282,95	1 261 190,50	—	492 282,74	1 261 190,50	—		
551/426	492 279,01	1 261 188,42	—	492 278,80	1 261 188,42	—		
552/427	492 269,38	1 261 183,34	—	492 269,17	1 261 183,34	—		
553/428	492 274,60	1 261 173,46	—	492 274,39	1 261 173,46	—		
554/429	492 282,06	1 261 177,40	—	492 281,85	1 261 177,40	—		
555/430	492 283,03	1 261 175,57	—	492 282,82	1 261 175,57	—		
556/431	492 285,20	1 261 176,71	—	492 284,99	1 261 176,71	—		
547/422	492 284,23	1 261 178,54	—	492 284,02	1 261 178,54	—		

2. Иные сведения об объекте недвижимости с кадастровым номером										67:25:0010328:72										:									
1.		—																											
3. Пояснения к сведениям об объекте недвижимости с кадастровым номером										67:25:0010328:72										:									
1.		—																											
1. Сведения о характерных точках контура										здания																			
										вид объекта недвижимости (здание, сооружение, объект незавершенного строительства)																			
с кадастровым номером										67:25:0010328:84										:									
Система координат										МСК-67, зона 1										Зона № 1									
Обоз- начение харак- терных точек границ	Содержатся в Едином государственном реестре недвижимости			Определены в ходе выполнения комплексных кадастровых работ			Метод определения координат			Формулы, примененные для расчета средней квадратической погрешности определения координат характерных точек (Mt), м, с подставленными в такие формулы значениями и итоговые (вычисленные) значения Mt, м																			
	координаты, м		Радиус, м	координаты, м		Радиус, м																							
	X	Y	R	X	Y	R																							
1	2	3	4	5	6	7	8			9																			
240/502	492 421,83	1 261 168,31	—	492 422,45	1 261 168,16	—	Метод спутниковых геодезических измерений (определений)			$\sqrt{(0,08^2 + 0,06^2)} = 0,10$																			
243/503	492 413,20	1 261 165,59	—	492 413,82	1 261 165,44	—																							
242/504	492 414,88	1 261 160,90	—	492 415,50	1 261 160,75	—																							
241/505	492 423,51	1 261 163,62	—	492 424,13	1 261 163,47	—																							
240/502	492 421,83	1 261 168,31	—	492 422,45	1 261 168,16	—																							
2. Иные сведения об объекте недвижимости с кадастровым номером										67:25:0010328:84										:									
1.		—																											
3. Пояснения к сведениям об объекте недвижимости с кадастровым номером										67:25:0010328:84										:									
1.		—																											









1. Сведения о характерных точках контура				здания				
с кадастровым номером				вид объекта недвижимости (здание, сооружение, объект незавершенного строительства)				
67:25:0010328:196				:				
Система координат				МСК-67, зона 1		Зона № 1		
Обозначение характерных точек границ	Содержатся в Едином государственном реестре недвижимости			Определены в ходе выполнения комплексных кадастровых работ			Метод определения координат	Формулы, примененные для расчета средней квадратической погрешности определения координат характерных точек (Mt), м, с подставленными в такие формулы значениями и итоговые (вычисленные) значения Mt, м
	координаты, м		Радиус, м	координаты, м		Радиус, м		
	X	Y	R	X	Y	R		
1	2	3	4	5	6	7	8	9
449/506	492 337,68	1 261 108,18	—	492 337,90	1 261 108,18	—	Метод спутниковых геодезических измерений (определений)	$\sqrt{(0,08^2 + 0,06^2)} = 0,10$
450/507	492 328,92	1 261 105,43	—	492 329,14	1 261 105,43	—		
451/508	492 332,54	1 261 093,90	—	492 332,76	1 261 093,90	—		
452/509	492 341,30	1 261 096,65	—	492 341,52	1 261 096,65	—		
449/506	492 337,68	1 261 108,18	—	492 337,90	1 261 108,18	—		
2. Иные сведения об объекте недвижимости с кадастровым номером				67:25:0010328:196				:
1.	—							
3. Пояснения к сведениям об объекте недвижимости с кадастровым номером				67:25:0010328:196				:
1.	—							

# Схема границ земельных участков

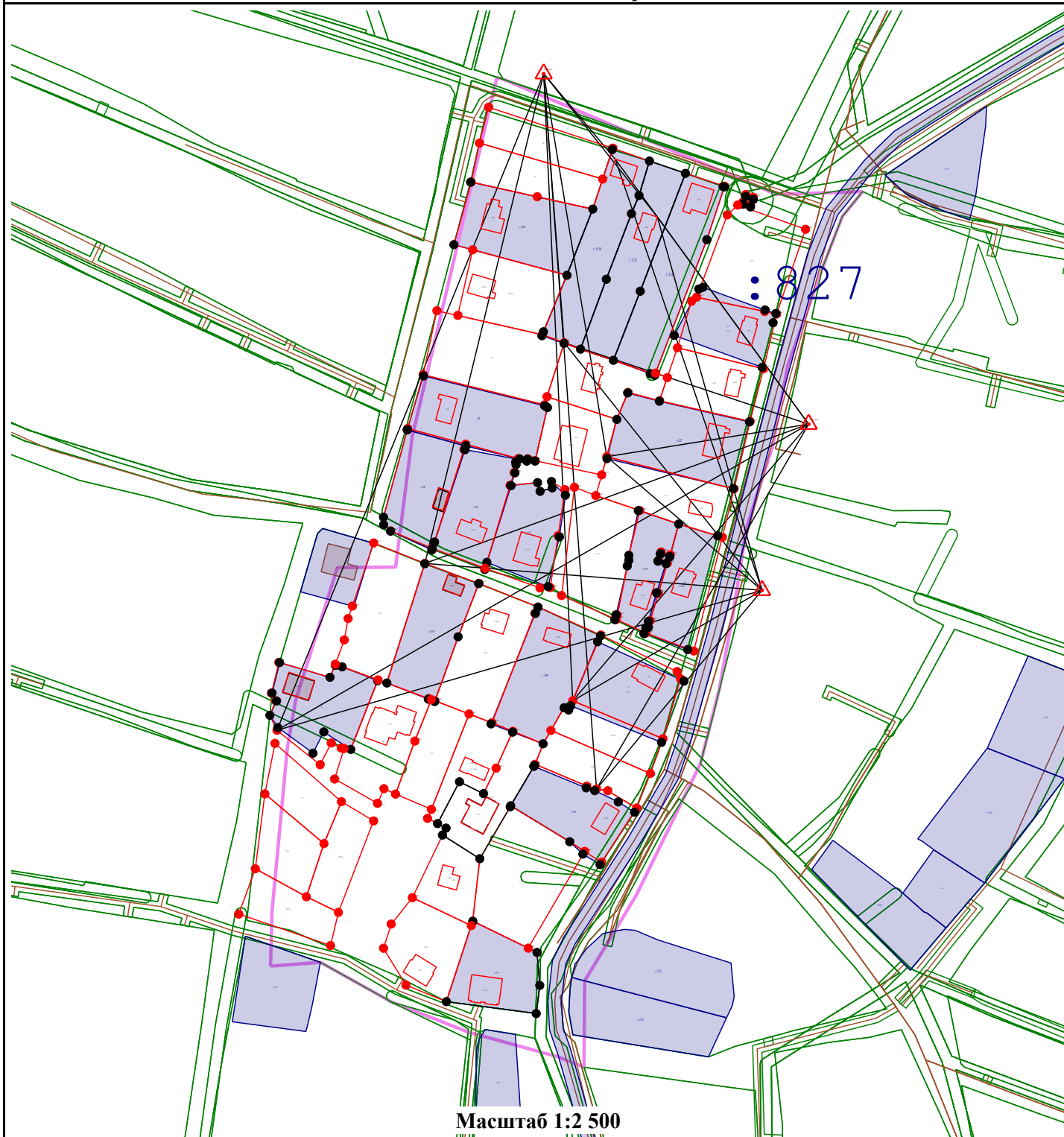


Масштаб 1:2 500







## Условные обозначения:

-  - Существующая часть границы, имеющиеся в ГКН сведения о которой достаточны для определения ее местоположения
-  - Вновь образованная часть границы, сведения о которой достаточны для определения ее местоположения
-  - Пункт государственной геодезической сети
-  - Граница кадастрового квартала
-  - Кадастровый номер земельного участка
-  - Характерная точка границы, сведения о которой позволяют однозначно определить ее положение на местности

# Схема геодезических построений



## Условные обозначения:

-  - Существующая часть границы, имеющиеся в ГКН сведения о которой достаточны для определения ее местоположения
-  - Вновь образованная часть границы, сведения о которой достаточны для определения ее местоположения
-  - Пункт государственной геодезической сети
-  - Граница кадастрового квартала
-  - Кадастровый номер земельного участка
-  - Характерная точка границы, сведения о которой позволяют однозначно определить ее положение на местности